

Legende

	vorh. Bordstein		Asphalt		gepl. Bordstein
	vorh. Absenkung		Betonplatten 24/24/8 cm		gepl. Absenkung
	vorh. Kantenstein		Betonstein grau 20/20/8 cm		gepl. Kantenstein
	vorh. Abfahrt		Betonstein grau 16/16/14 cm		gepl. Abfahrt
	vorh. Zufahrt		Betonstein grau 16/16/14 cm		gepl. Zufahrt
	vorh. Zugang		Betonstein anthrazit 16/16/14 cm		gepl. Zugang
	vorh. Höhen		Betonstein rot 20/10/8 cm		gepl. Höhen
	vorh. Kanaldeckel		Betonstein rot 16/16/14 cm		gepl. Kanaldeckel
	vorh. Leuchte		Verbundsteinpflaster		gepl. Leuchte
	vorh. Wasserschieber		Grünfläche		gepl. Wasserschieber
	vorh. Gasschieber		Natursteinpflaster, Kleinpflaster		gepl. Gasschieber
	vorh. Schaltkasten		Beton		gepl. Schaltkasten
	vorh. Schild		unbefestigte Fläche/Schotter		gepl. Schild
	vorh. Baum		Rasengitterstein		gepl. Baum

Entwurfs-
bearbeitung

THOMAS & BÖKAMP
Ingenieurgesellschaft mbH
Im Dordel 13
48161 Münster
www.thomas-boekamp.de

	Datum	Zeichen
bearbeitet	Juli 2018	Ter.
gezeichnet	Juli 2018	Bra.
geprüft	Juli 2018	Wie.

Münster, den2018

Projekt Nr.:
Plan Nr.:
Blatt Nr.: 1 (3)
Str. Schlüssel:
Anlage Nr.:

an der Lippe
Stadt Lünen
Abteilung Straßenbau
Willy-Brandt-Platz 5
44532 Lünen

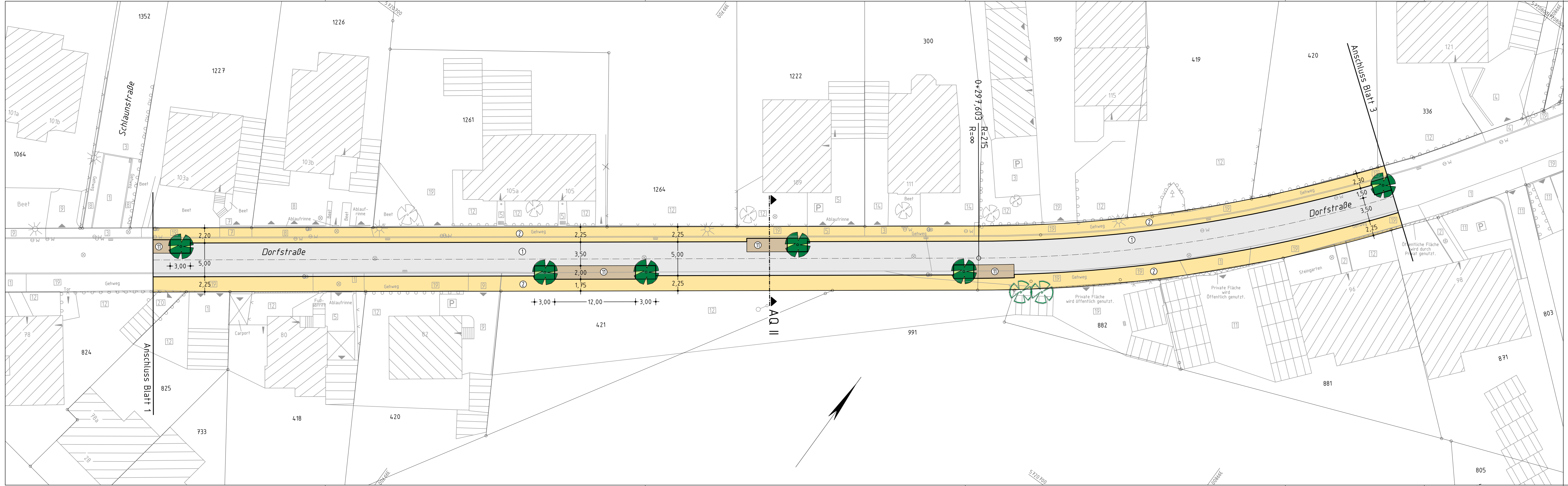
Lageplan

Maßstab
Lageplan 1: 250
Längen 1: / Höhen 1:

Datum	Name
bearbeitet	
gezeichnet	
geprüft	


genehmigt:
Lünen, den
i. A.

Umbau Dorfstraße




- ### Legende
- vorh. Bordstein
 - - - vorh. Absenkung
 - vorh. Kantenstein
 - vorh. Ablauf
 - ▼ vorh. Zufahrt
 - ▲ vorh. Zugang
 - 67.51 vorh. Höhen
 - ⊗ vorh. Kanaldeckel
 - ⊙ vorh. Leuchte
 - ⊕ vorh. Wasserschieber
 - ⊖ vorh. Gasschieber
 - ⊞ vorh. Schaltkasten
 - ⊟ vorh. Schild
 - ⊠ vorh. Baum
 - gepl. Bordstein
 - - - gepl. Absenkung
 - gepl. Kantenstein
 - gepl. Ablauf
 - 66.886 gepl. Höhen
 - - - gepl. Stellplätze
 - ⊕ gepl. Baum
 - ① Asphalt
 - ② Gehwegplatten 24/24/8
 - ③ Betonsteinpflaster ohne Fase
 - ④ Verbundsteinpflaster grau, mit Fase
 - ⑤ Grünfläche
 - ⑥ Asphalt
 - ⑦ Betonplatten 24/24/8 cm
 - ⑧ Betonstein grau 20/20/8 cm
 - ⑨ Betonstein grau 16/16/14 cm
 - ⑩ Betonstein grau 16/16/14 cm
 - ⑪ Betonstein anthrazit 16/16/14 cm
 - ⑫ Betonstein rot 20/10/8 cm
 - ⑬ Betonstein rot 16/16/14 cm
 - ⑭ Verbundsteinpflaster
 - ⑮ Grünfläche
 - ⑯ Natursteinpflaster, Kleinpflaster
 - ⑰ Beton
 - ⑱ unbefestigte Fläche/Schotter
 - ⑳ Rasengitterstein

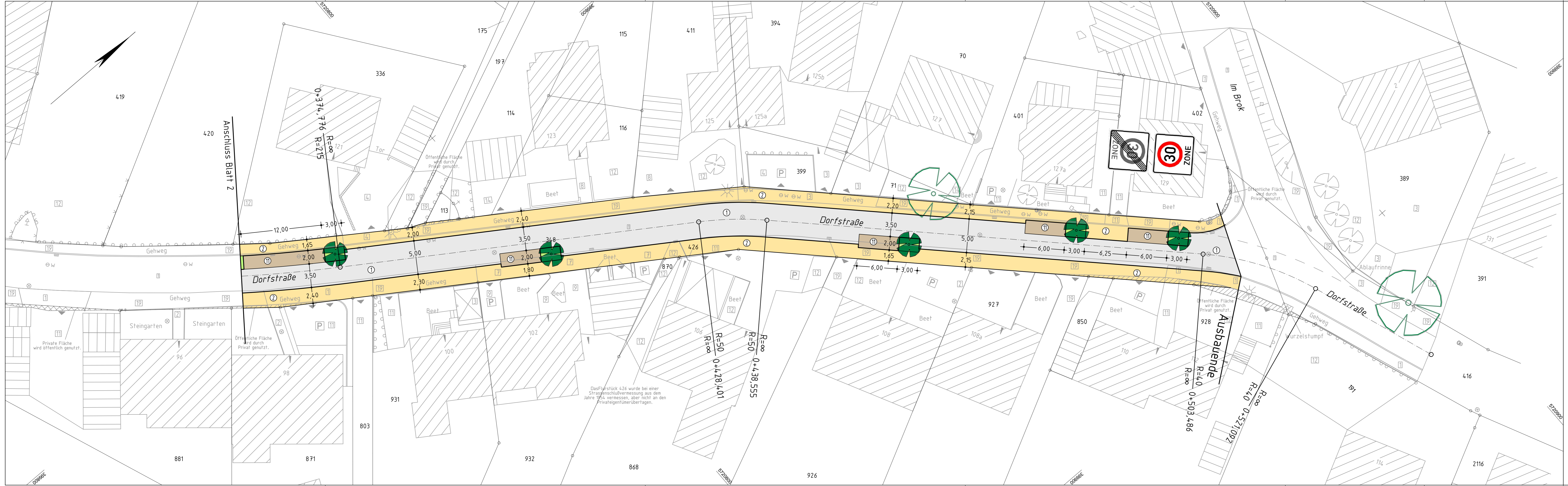
Entwurfs- bearbeitung  THOMAS & BÖCKAMP Ingenieurgesellschaft mbH Im Dordel 13 48161 Münster www.thomas-boeckamp.de Tel. 02534 610-0 Fax 02534 610-222 info@thomas-boeckamp.de	Datum	Zeichen	
	bearbeitet	Juli 2018	Ter.
	gezeichnet	Juli 2018	Bra.
	geprüft	Juli 2018	Wie.
Münster, den2018			

Projekt Nr.:		 an der Lippe Stadt Lünen Abteilung Straßenbau Willy-Brandt-Platz 5 44532 Lünen
Plan Nr.:	2 (3)	
Blatt Nr.:		
Anlage Nr.:		

Lageplan

	Maßstab	
	Lageplan	1 : 250
	Längen	1 : / Höhen 1 :
	Datum	Name
bearbeitet		
gezeichnet		
geprüft		
genehmigt :		
Lünen, den		
i. A.		

Umbau Dorfstraße



Legende

	vorh. Bordstein		Asphalt		gepl. Bordstein
	vorh. Absenkung		Betonplatten 24/24/8 cm		gepl. Absenkung
	vorh. Kantenstein		Betonstein grau 20/20/8 cm		gepl. Kantenstein
	vorh. Ablauf		Betonstein grau 16/16/14 cm		gepl. Ablauf
	vorh. Zugang		Betonstein grau 16/16/14 cm		66.886 gepl. Höhen
	vorh. Höhen		Betonstein anthrazit 16/16/14 cm		gepl. Stelplätze gepl. Baum
	vorh. Kanaldeckel		Betonstein rot 20/10/8 cm		Asphalt
	vorh. Hydrant		Betonstein rot 16/16/14 cm		Gehwegplatten 24/24/8 ohne Fasse, mit Abstandhalter
	vorh. Leuchte		Verbundsteinpflaster		Betonsteinpflaster ohne Fasse grau 20/10/8 cm
	vorh. Wasserschieber		Grünfläche		Verbundsteinpflaster grau, mit Fasse
	vorh. Schalkasten		Natursteinpflaster, Kleinpflaster		Beton
	vorh. Schild		unbefestigte Fläche/Schotter		Beton
	vorh. Baum		Rasengitterstein		

Entwurfs- bearbeitung THOMAS & BÖKAMP Ingenieurgesellschaft mbH Im Dordel 13 48161 Münster www.thomas-boekamp.de Tel. 02534 610-0 Fax 02534 610-222 info@thomas-boekamp.de	Datum	Zeichen	
	bearbeitet	Juli 2018	Ter.
	gezeichnet	Juli 2018	Bra.
	geprüft	Juli 2018	Wie.
Münster, den2018			

Projekt Nr.:		 an der Lippe Stadt Lünen Abteilung Straßenbau Willy-Brandt-Platz 5 44532 Lünen
Plan Nr.:	3 (3)	
Blatt Nr.:		
Str. Schlüssel:		
Anlage Nr.:		

Lageplan									
	Maßstab Lageplan 1 : 250 Längen 1 : / Höhen 1 :								
Umbau Dorfstraße									
bearbeitet gezeichnet geprüft genehmigt : Lünen, den i. A.	<table border="1"> <thead> <tr> <th>Datum</th> <th>Name</th> </tr> </thead> <tbody> <tr> <td> </td> <td> </td> </tr> <tr> <td> </td> <td> </td> </tr> <tr> <td> </td> <td> </td> </tr> </tbody> </table>	Datum	Name						
Datum	Name								

Das Flurstück 426 wurde bei einer Straßenschlußvermessung aus dem Jahre 1954 vermessen, aber nicht an den Privateigentümer übertragen.