




























**GfV Gesellschaft für Vermögensverwaltung mbH**

Geplanter Forensik-Standort auf dem Gelände der ehemaligen Schachanlage und Kokerei Victoria 1/2 in Lünen




-  A = Aufschüttung
-  Mu = Mutterboden
-  U, u = Schluff, schluffig
-  fs, fs = Feinsand, feinsandig
-  S, s = Sand, sandig
-  f-mS = Fein- bis Mittelsand
-  G-S = Kiessand
-  G, g = Kies, kiesig
-  X, x = Steine, steinig
-  F, o = Faulschlamm, organisch
-  h = humos
-  t = tonig
-  l = lehmig
-  k = kalkhaltig
-  Mst = Mergelstein
-  Mg = Geschiebemergel
-  LG = Geschiebelehm
-  Tst = Tonstein
-  ( ), (( )) = verwittert, stark verwittert

- EP 2  
3,20 - 3,40  
Probenentnahme (EP = Einzelprobe, DP = Doppelprobe, SP = Sonderprobe) aus 3,20 m bis 3,40 m unter Gelände
- P 2  
9,50 - 9,80  
Kernprobenentnahme aus 9,50 m bis 9,80 m unter Gelände
- 2,50 GW  
15.10.2000  
Grundwasser am 15.10.2000 in 2,50 m unter Gelände angebohrt
- 4,00 GW  
15.10.2000, 3h  
Grundwasser nach Beendigung der Bohrung oder bei Änderung des Wasserspiegels nach seinem Antreffen jeweils mit der Zeitdifferenz in Stunden (3h) nach Einstellen oder Ruhen der Bohrarbeiten
- 12,50 GW  
15.10.2000  
Ruhewasserstand am 15.10.2000 in einem ausgebauten Bohrloch
- 5,80 GW  
15.10.2000, 10h  
Grundwasser in 7,30 m unter Gelände angebohrt  
Anstieg des Wassers bis 5,80 m unter Gelände nach 10 Stunden
- 7,30
- 1,50 SW  
- 2,50 m  
Schichtenwasser von 1,50 m bis 2,50 m unter Gelände

rechts des Bohrprofils

-  Auffälligkeit (Geruch, Farbe)  nass  
Verlässungszone oberhalb des Grundwassers
-  halbfest  breig
-  fest  weich
-  geklüftet  steif

links des Bohrprofils

-  gekernte Strecke (Einfachkernrohr)  gekernte Strecke (Doppelkernrohr / Seilkernrohr)
-  Spülwasserverlust

= Streichen (hier SW - NE) und Fallen (hier 25° nach SE) von Trennfläche



Rammsonden (EN ISO 22476-2)	$n_{10}$ = Schlagzahl / 10 cm Eindringtiefe	
leichte Sonde (DPL)	mittelschwere Sonde (DPM*)	schwere Sonde (DPH)
Bärgewicht 10 kg	30 kg	50 kg
Fallhöhe 50 cm	50 cm	50 cm
Spitzenquerschnitt 10 cm <sup>2</sup>	10 cm <sup>2</sup>	15 cm <sup>2</sup>

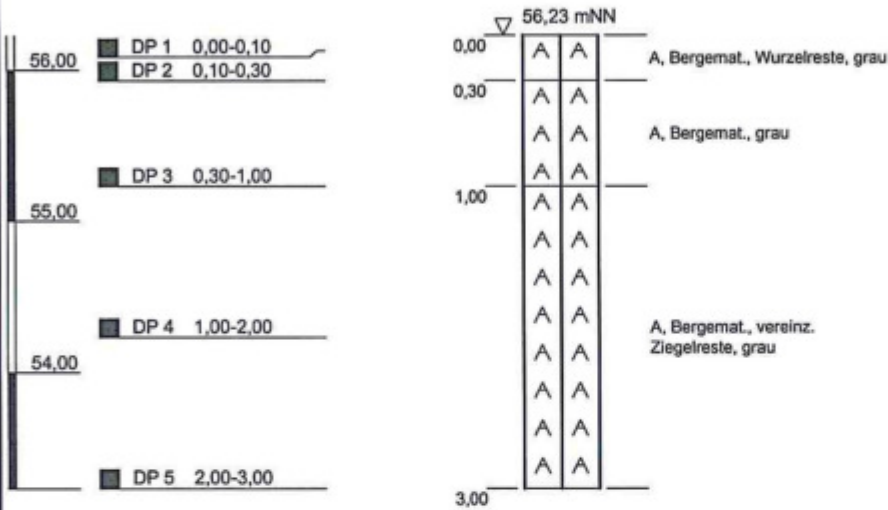
\*) reduzierter Spitzenquerschnitt 10 cm<sup>2</sup> statt 15 cm<sup>2</sup>  
Geslängeaußendurchmesser 22 mm statt 32 mm

- BS = Sondierbohrung
- B = Bohrung
- BK = Bohrung mit durchgehender Gewinnung gekernter Proben
- RKS = Rammkernsondierung
- KRB = Kleinrammbohrung
- Sch = Schurf

**GfV Gesellschaft für Vermögensverwaltung mbH**

Geplanter Forensik-Standort auf dem Gelände  
der ehemaligen Schachanlage und Kokerei Victoria 1/2 in Lünen

**RKS 1**



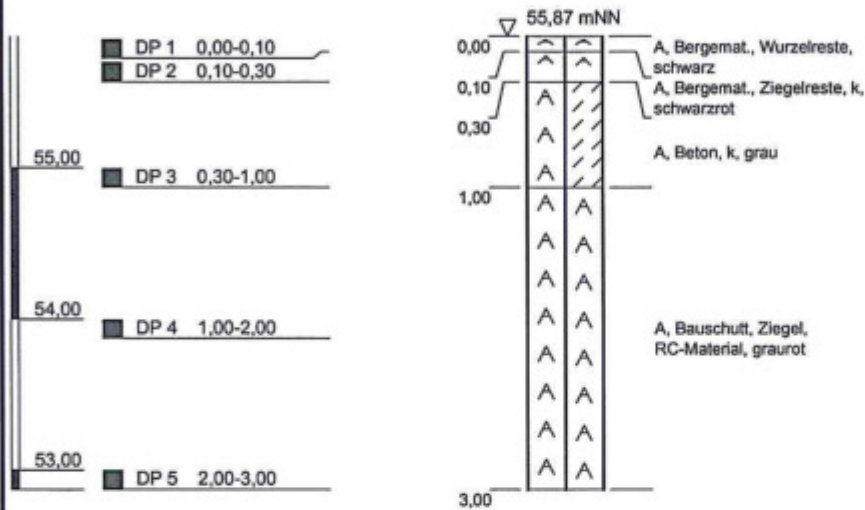
Layout: "A4\_Schicht\_Diagramm" P:02008...\_M8\_15484D\auf\Schicht\_Diagramm.GLD

**GfV Gesellschaft für Vermögensverwaltung mbH**

Geplanter Forensik-Standort auf dem Gelände  
der ehemaligen Schachtanlage und Kokerei Victoria 1/2 in Lünen

**RKS 2**

2x umgesetzt (2,00 Fm)



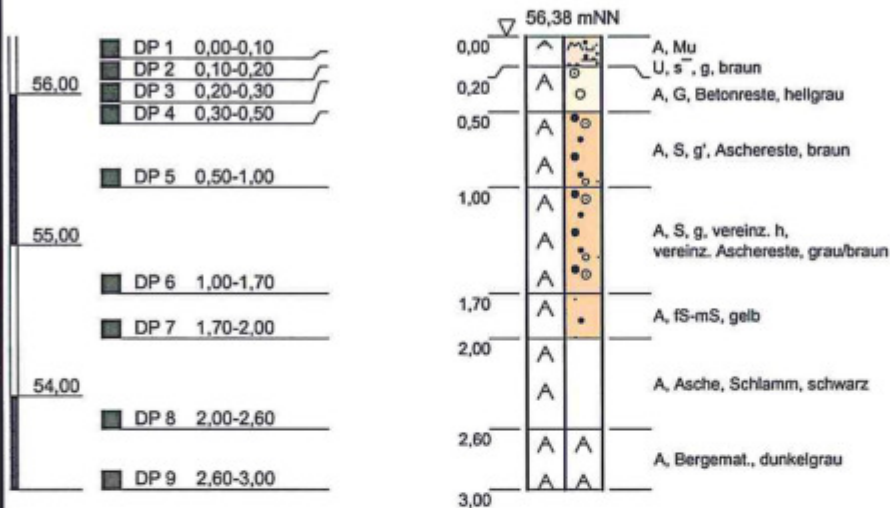
Layout: "A4\_Schicht\_Diagramm" P:10008...\_A8\_15484D\aufschicht\_Diagramm.GLD

**GfV Gesellschaft für Vermögensverwaltung mbH**

Geplanter Forensik-Standort auf dem Gelände  
der ehemaligen Schachtanlage und Kokerei Victoria 1/2 in Lünen

**RKS 3**

1x umgesetzt (0,30 Fm)

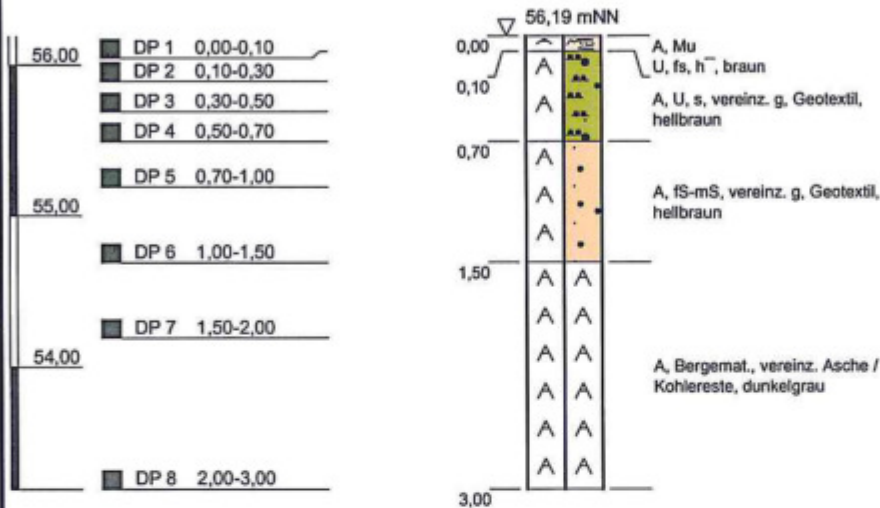


Layout: "A\_Schicht\_Diagramm" P:\2008...\_M8\_15484D\cad\Schicht\_Diagramm.GLO

**GfV Gesellschaft für Vermögensverwaltung mbH**

Geplanter Forensik-Standort auf dem Gelände  
der ehemaligen Schachanlage und Kokerei Victoria 1/2 in Lünen

**RKS 4**



Layout: "A\_Schicht\_Diagramm" P:\0008...\_M8\_15484D\load\Schicht\_Diagramm.GLO

15484A, 004d-  
Blatt 1 von 1, gedruckt am: 17.09.2018, 08:38:33 (GeoDIN)

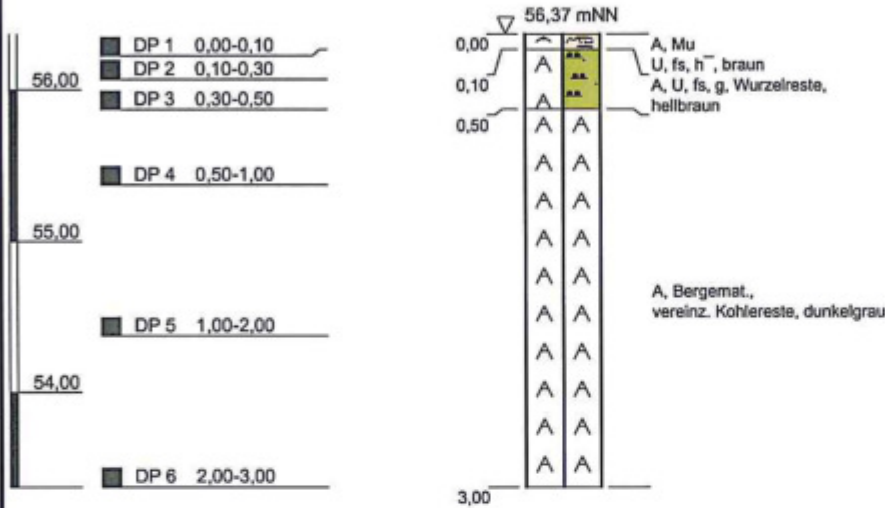
Ansatzhöhe: 56,19 /  
Endteufe: 3,00  
0 / 0

(Rechts- / Hochwert)  
M 1:50 / 13.08.2018 / Herr Philipp / PLÄ

**GfV Gesellschaft für Vermögensverwaltung mbH**

Geplanter Forensik-Standort auf dem Gelände  
der ehemaligen Schachtanlage und Kokerei Victoria 1/2 in Lünen

**RKS 5**



Layout: "A4\_Schicht\_Diagramm" P:12008...\_A8\_15484D\cad\Schicht\_Diagramm.GLO

15484A, 005d-  
Blatt 1 von 1, gedruckt am: 17.09.2018, 08:38:34 (GeoDIN)

Ansatzhöhe: 56,37 /  
Endeufe: 3,00  
0 / 0  
(Rechts- / Hochwert)  
M 1:50 / 13.08.2018 / Herr Philipp / PLÄ

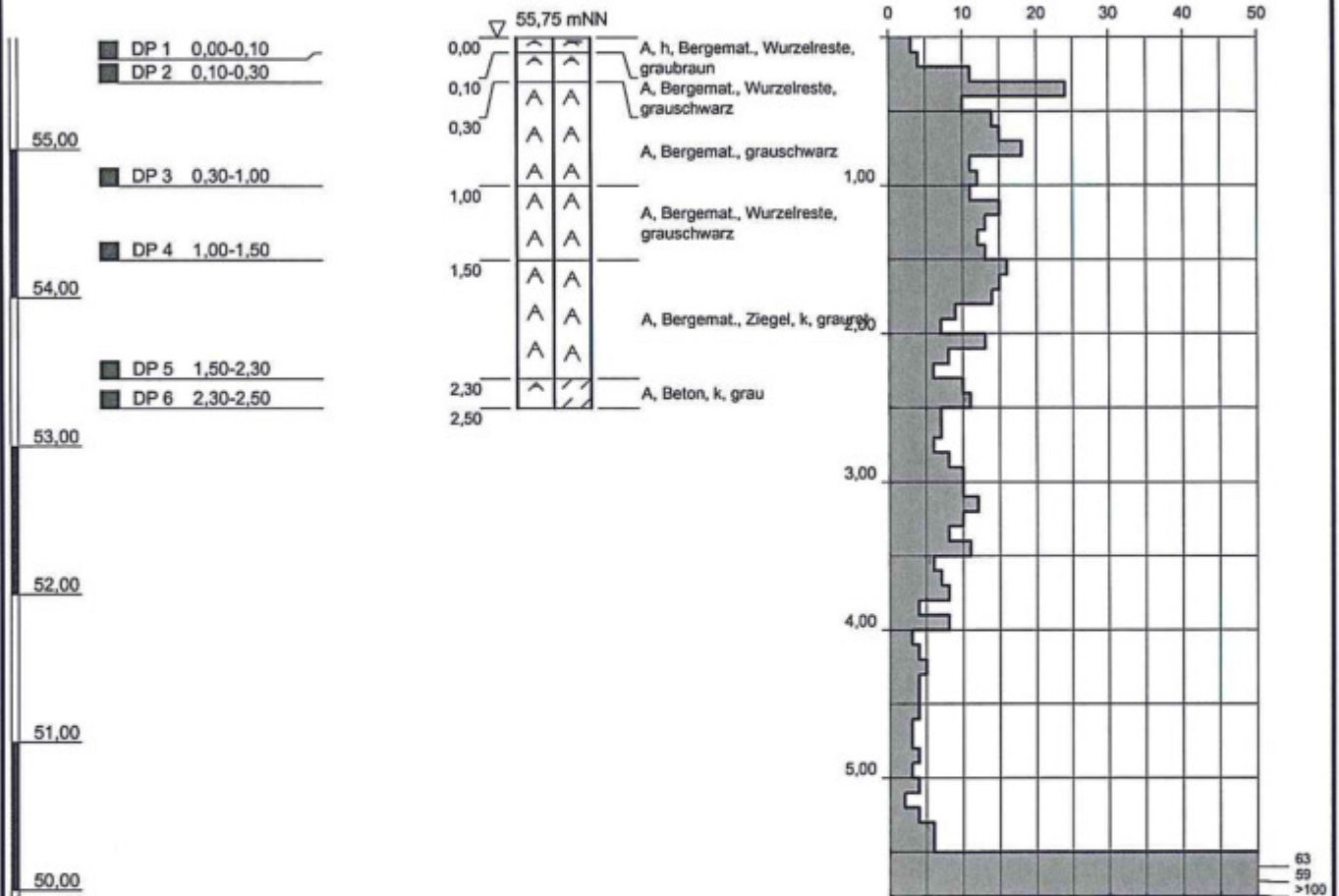
**GfV Gesellschaft für Vermögensverwaltung mbH**

Geplanter Forensik-Standort auf dem Gelände  
der ehemaligen Schachanlage und Kokerei Victoria 1/2 in Lünen

**RKS 6**

**DPM\* 6**

1x umgesetzt (2,30 Fm)  
fest ab 2,30 m



Layout: "A\_Schicht\_Diagramm" P:12008\_M8\_15484D\dat\Schicht\_Diagramm.GLD

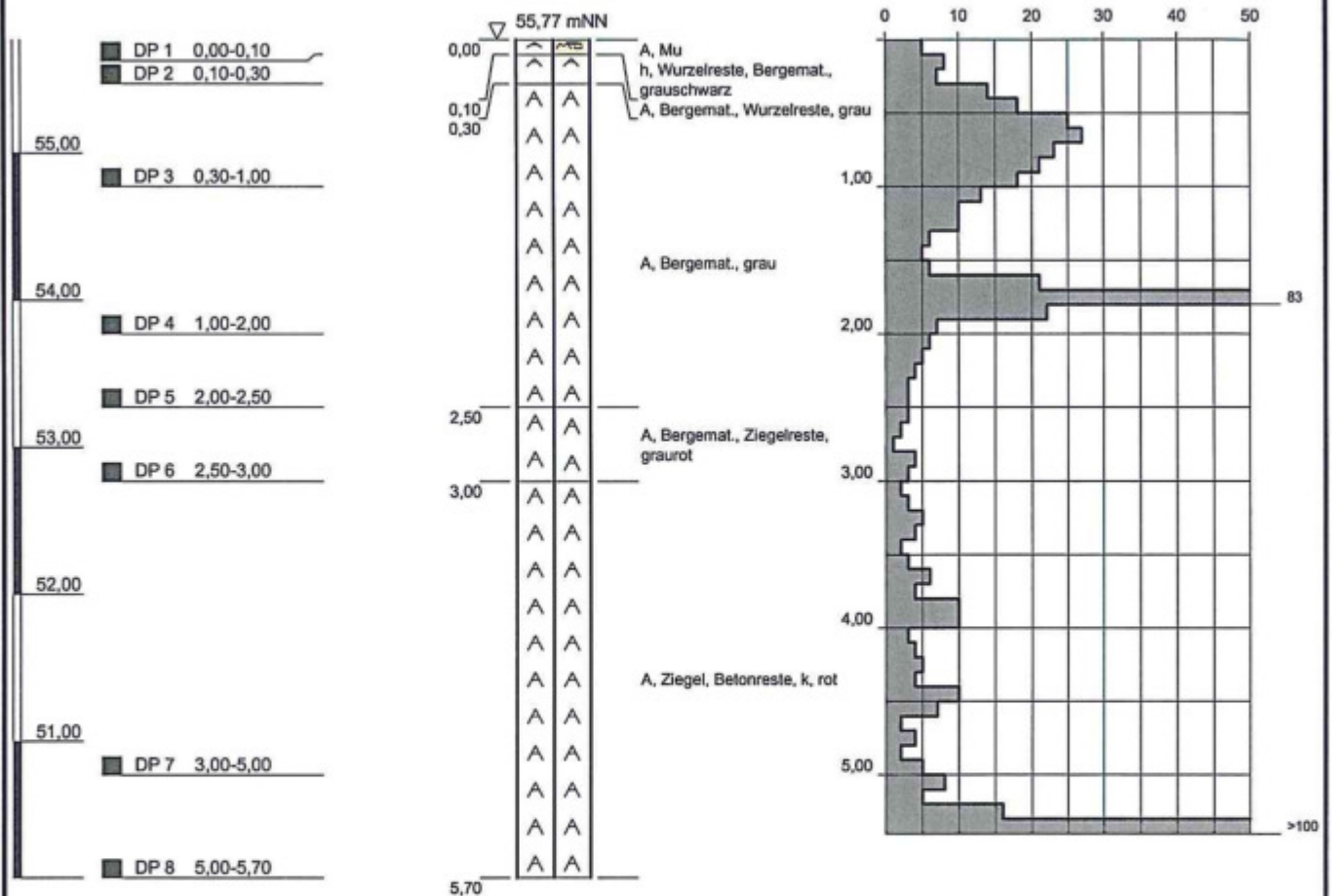
**GfV Gesellschaft für Vermögensverwaltung mbH**

Geplanter Forensik-Standort auf dem Gelände  
der ehemaligen Schachanlage und Kokerei Victoria 1/2 in Lünen

**RKS 7**

**DPM\* 7**

1x umgesetzt (3,20 Fm), fest ab 5,70 m  
Hohlräume, Schappe tlw. leer



Layout: "A\_Schicht\_Diagramm" P:\2008...\_M8\_15484D\cad\Schicht\_Diagramm.GLO

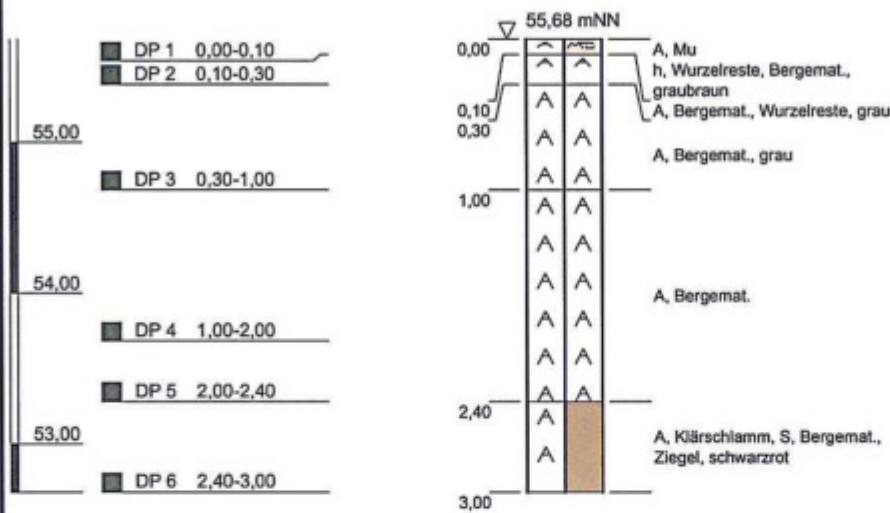


**GfV Gesellschaft für Vermögensverwaltung mbH**

Geplanter Forensik-Standort auf dem Gelände  
der ehemaligen Schachtanlage und Kokerei Victoria 1/2 in Lünen

**RKS 8**

1x umgesetzt (1,80 Fm)



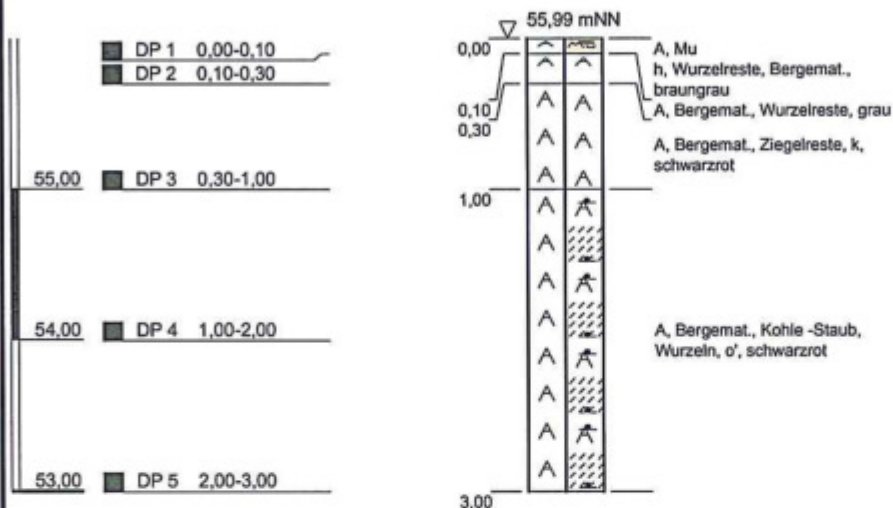
Layout: "A8\_Schicht\_Diagramm" P:\0008...\_A8\_15484D\cad\Schicht\_Diagramm.GLD

**GfV Gesellschaft für Vermögensverwaltung mbH**

Geplanter Forensik-Standort auf dem Gelände  
der ehemaligen Schachanlage und Kokerei Victoria 1/2 in Lünen

**RKS 9**

2x umgesetzt (2,00 Fm)  
Schäpée tw. leer



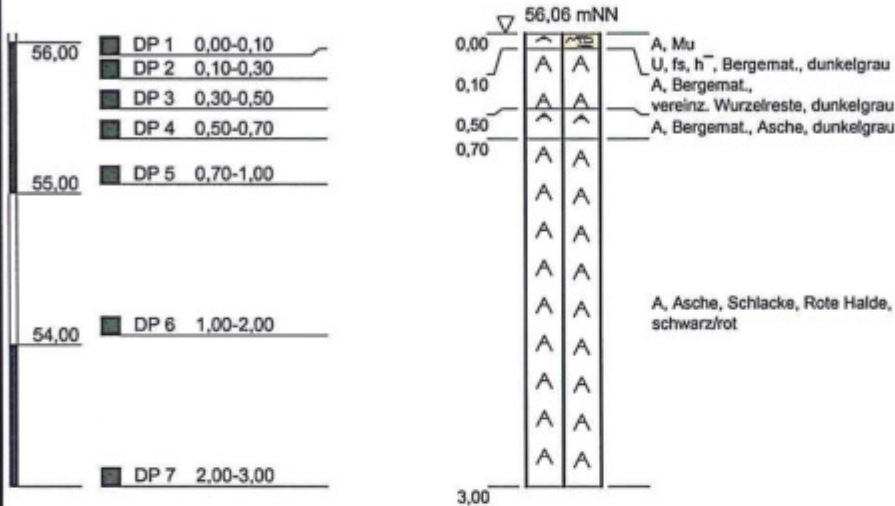
Layout: "A4\_Schicht\_Diagramm" P:12008 VAB\_15484DcadfSchicht\_Diagramm.GLO

**GfV Gesellschaft für Vermögensverwaltung mbH**

Geplanter Forensik-Standort auf dem Gelände  
der ehemaligen Schachanlage und Kokerei Victoria 1/2 in Lünen

**RKS 10**

1x umgesetzt (2,80 Fm)



Layout: "A4\_Schicht\_Diagramm" P:2008...\_W8\_15484D\cwf\Schicht\_Diagramm.GLO

15484A, 010d-  
Blatt 1 von 1, gedruckt am: 17.09.2018, 08:38:34 (GeoDIN)

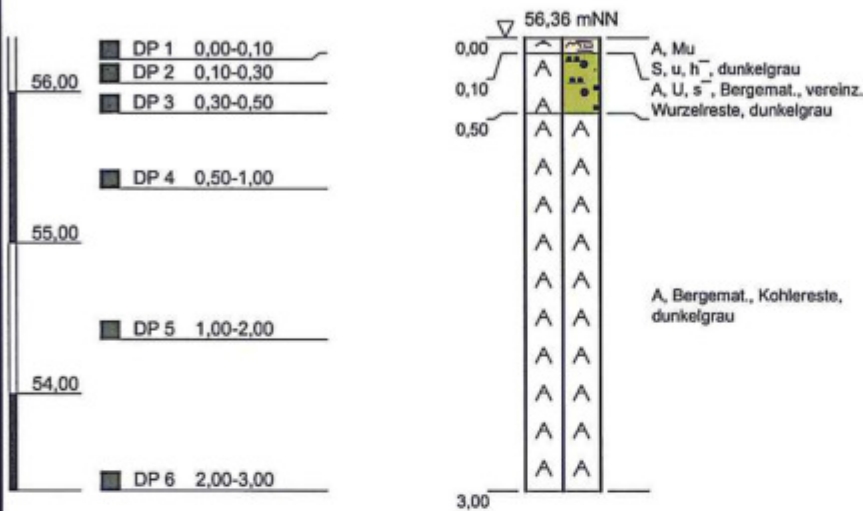
Ansatzhöhe: 56,06 /  
Endteufe: 3,00  
0 / 0  
(Rechts- / Hochwert)

M 1:50 / 13.08.2018 / Herr Philipp / PLÄ

**GfV Gesellschaft für Vermögensverwaltung mbH**

Geplanter Forensik-Standort auf dem Gelände  
der ehemaligen Schachtanlage und Kokerei Victoria 1/2 in Lünen

**RKS 11**



Layout: "A4\_Schicht\_Diagramm" P:12008...\_M8\_15484DcadSchicht\_Diagramm.GLD

15484A, 011d-  
Blatt 1 von 1, gedruckt am: 17.09.2018, 08:38:34 (GeoDIN)

Ansatzhöhe: 56,36 /  
Endteufe: 3,00  
0 / 0

(Rechts- / Hochwert)  
M 1:50 / 13.08.2018 / Herr Philipp / PLÄ

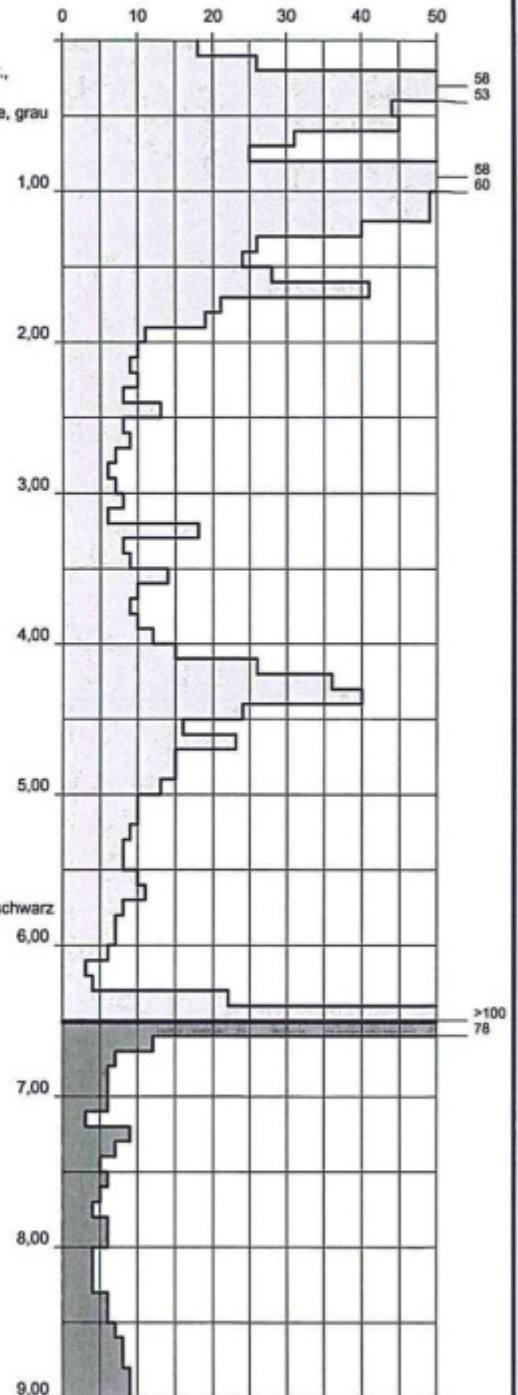
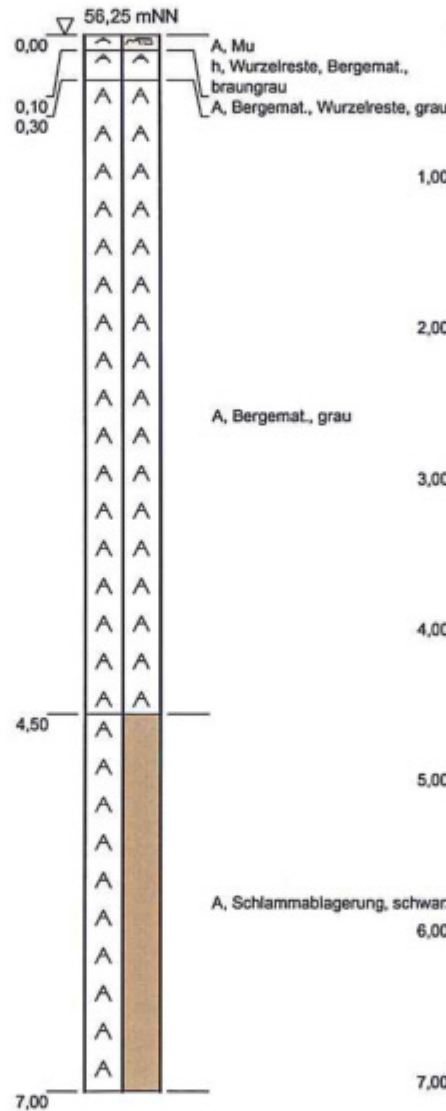
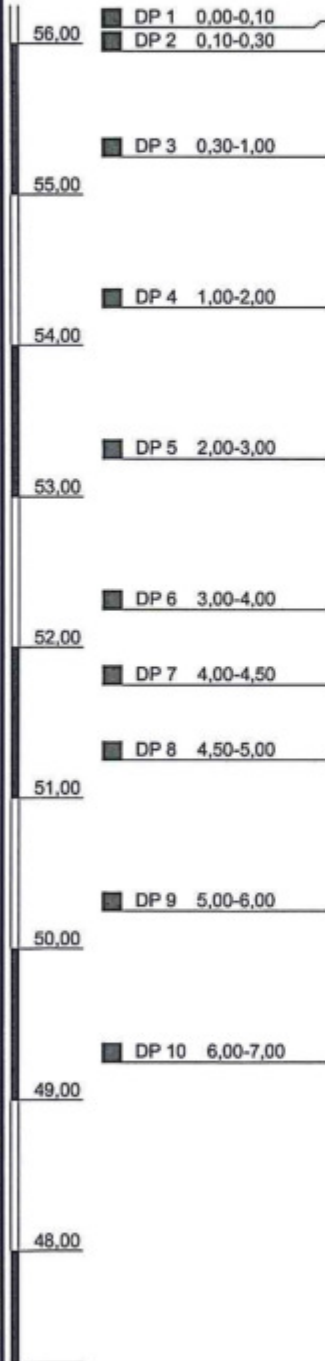
**GfV Gesellschaft für Vermögensverwaltung mbH**

Geplanter Forensik-Standort auf dem Gelände  
der ehemaligen Schachtanlage und Kokerei Victoria 1/2 in Lünen

**RKS 12**

Schappe tw. leer

**DPL/DPM\* 12**



Ansatzhöhe: 56,25 /  
Endtiefe: 7,00  
0 / 0  
(Rechts- / Hochwert)

Layout: "A4\_Schicht\_Diagramm" P:\2008\...\_A8\_15484D\cad\Schicht\_Diagramm.GLO

15484A, 012dp-  
Blatt 1 von 1, gedruckt am: 17.09.2018, 08:38:34 (GeoDIN)

M 1:50 / 29.08.2018 / Herr Philipp / HE

**GfV Gesellschaft für Vermögensverwaltung mbH**

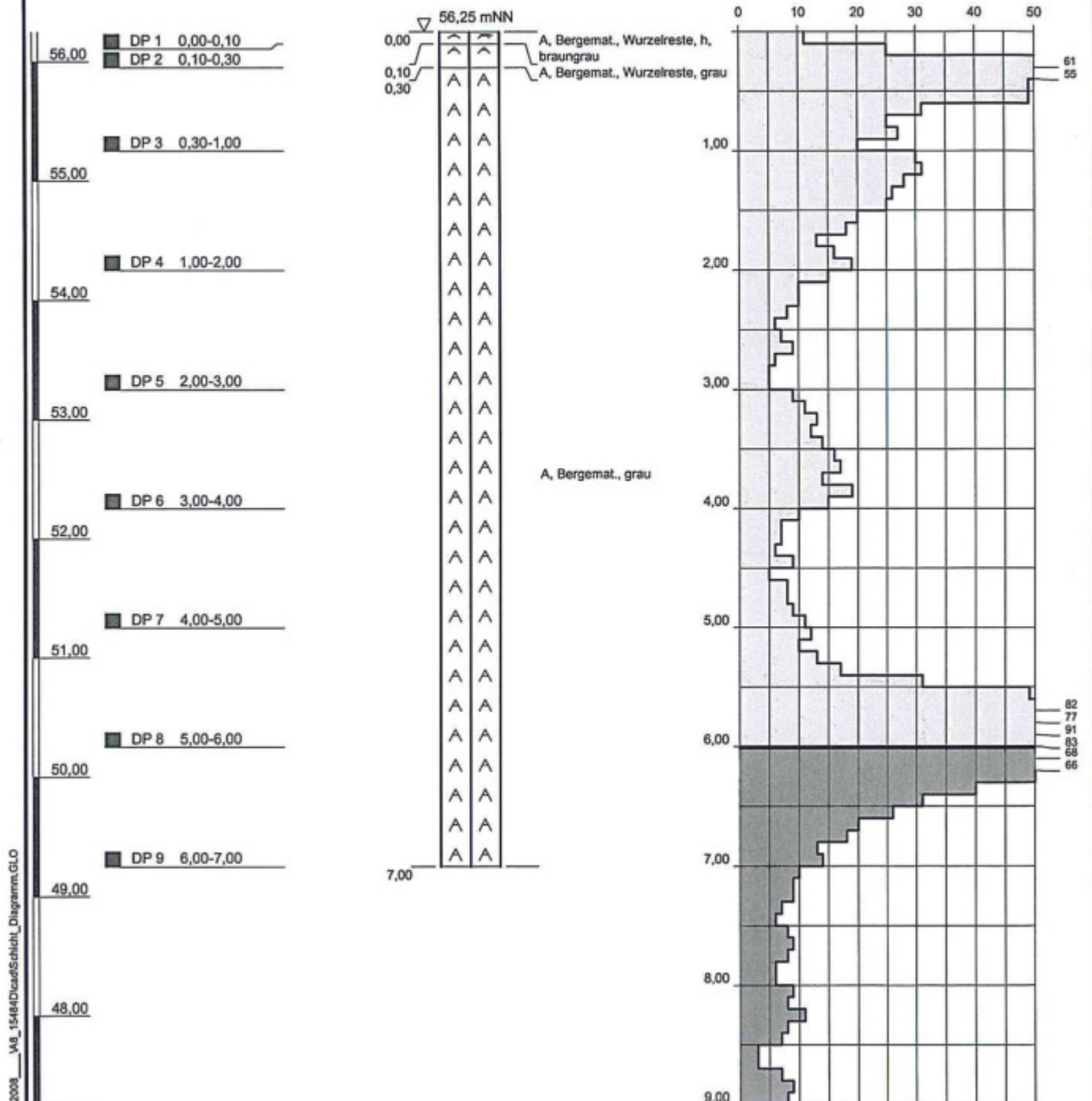
Geplanter Forensik-Standort auf dem Gelände  
der ehemaligen Schachtanlage und Kokerei Victoria 1/2 in Lünen

**RKS 13**

1x umgesetzt (1,30 Fm)  
Schappe tlw. leer

**DPL/DPM\* 13**

1x umgesetzt (5,20 Fm)



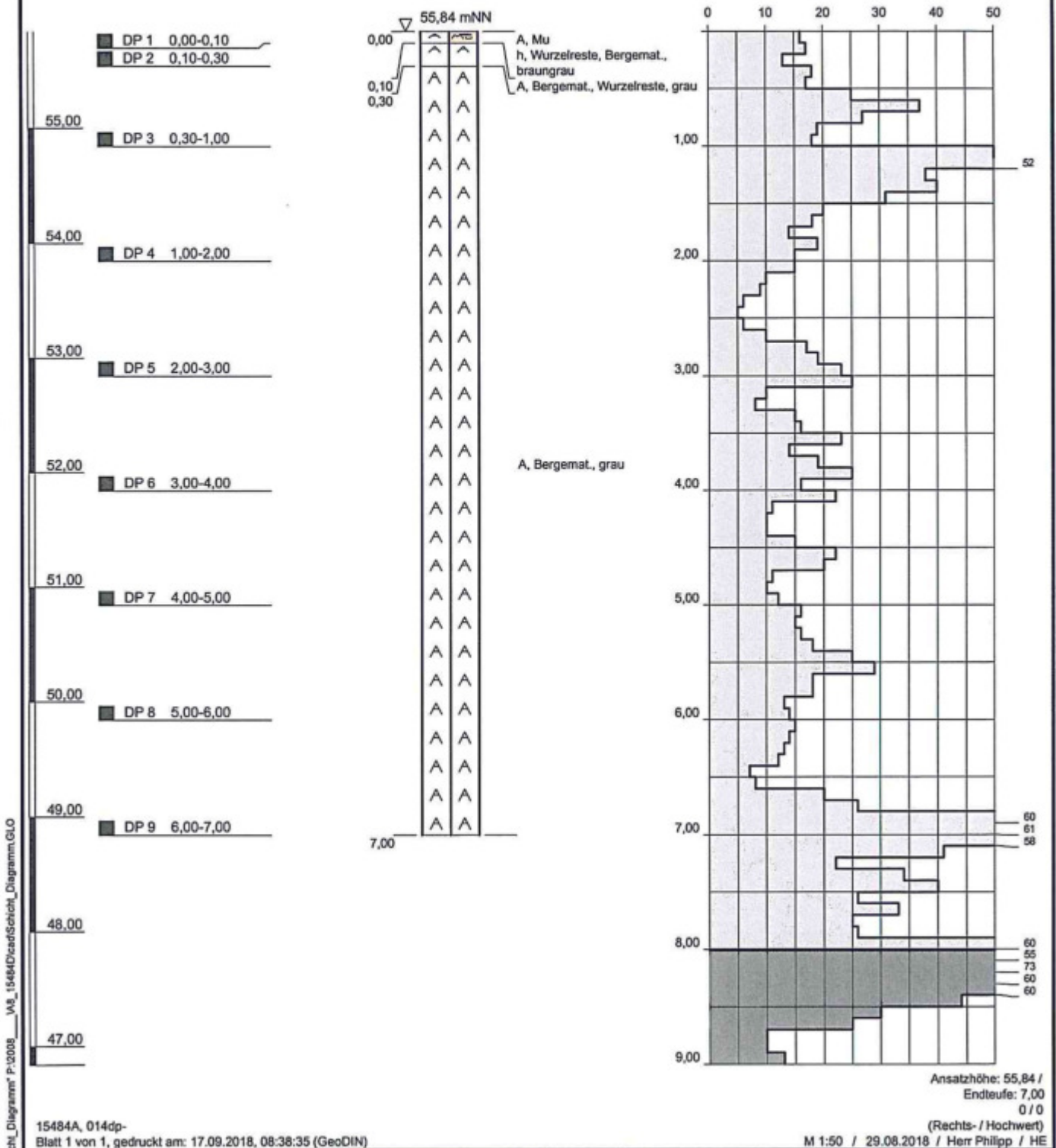
Layout: "A4\_Schicht\_Diagramm" P:\0008...\_M8\_15484D\ausfSchicht\_Diagramm.GLD

**GfV Gesellschaft für Vermögensverwaltung mbH**

Geplanter Forensik-Standort auf dem Gelände  
der ehemaligen Schachtanlage und Kokerei Victoria 1/2 in Lünen

**RKS 14**

**DPL/DPM\* 14**



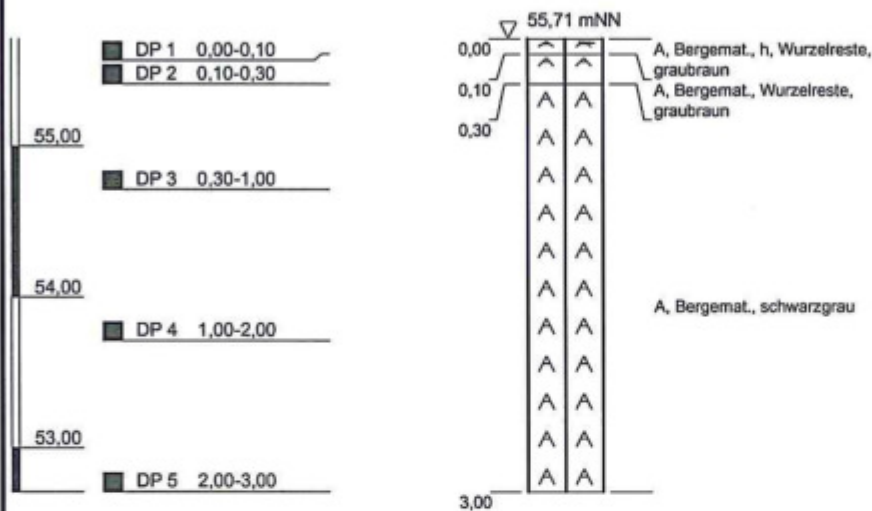
Layout: "A4\_Schicht\_Diagramm" P:\10008...\_MS\_15484D\cad\Schicht\_Diagramm.GLO

**GfV Gesellschaft für Vermögensverwaltung mbH**

Geplanter Forensik-Standort auf dem Gelände  
der ehemaligen Schachanlage und Kokerei Victoria 1/2 in Lünen

**RKS 15**

Schappe tlw. leer



Layout: "A4\_Schicht\_Diagramm" P:12008...\_V08\_15484D\cas\Schicht\_Diagramm.GLO

15484A, 015-  
Blatt 1 von 1, gedruckt am: 17.09.2018, 08:38:35 (GeoDIN)

Ansatzhöhe: 55,71 /  
Endteufe: 3,00  
0 / 0  
(Rechts- / Hochwert)

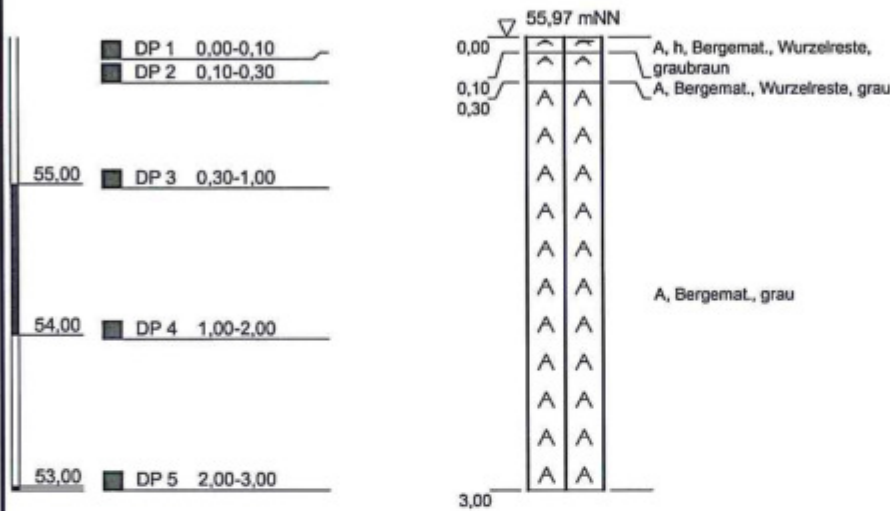
M 1:50 / 03.09.2018 / Herr Philipp / HE



**GfV Gesellschaft für Vermögensverwaltung mbH**

Geplanter Forensik-Standort auf dem Gelände  
der ehemaligen Schachanlage und Kokerei Victoria 1/2 in Lünen

**RKS 16**



Layout: "A\_Schicht\_Diagramm" P:\0008...\_M8\_15484D\cad\Schicht\_Diagramm.GLO

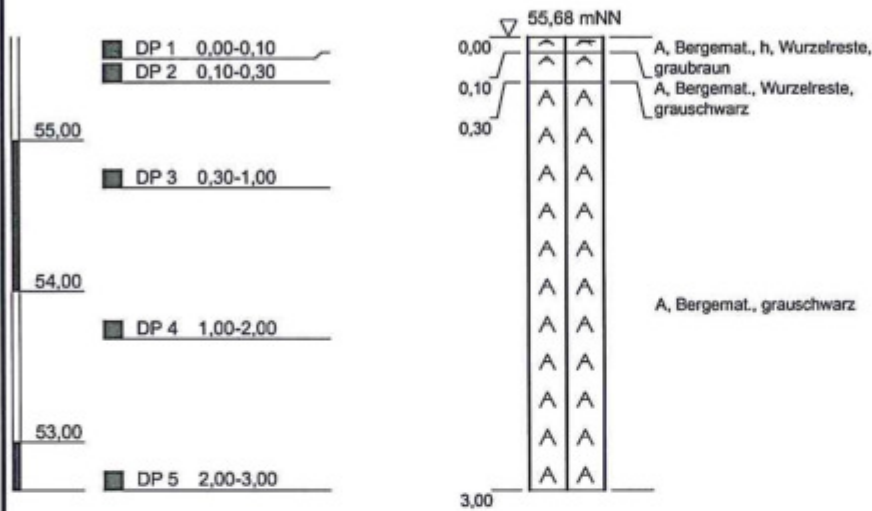
15484A, 016-  
Blatt 1 von 1, gedruckt am: 17.09.2018, 08:38:35 (GeoDIN)

Ansatzhöhe: 55,97 /  
Endteufe: 3,00  
0 / 0  
(Rechts- / Hochwert)  
M 1:50 / 30.06.2018 / Herr Philipp / HE

**GfV Gesellschaft für Vermögensverwaltung mbH**

Geplanter Forensik-Standort auf dem Gelände  
der ehemaligen Schachanlage und Kokerei Victoria 1/2 in Lünen

**RKS 17**



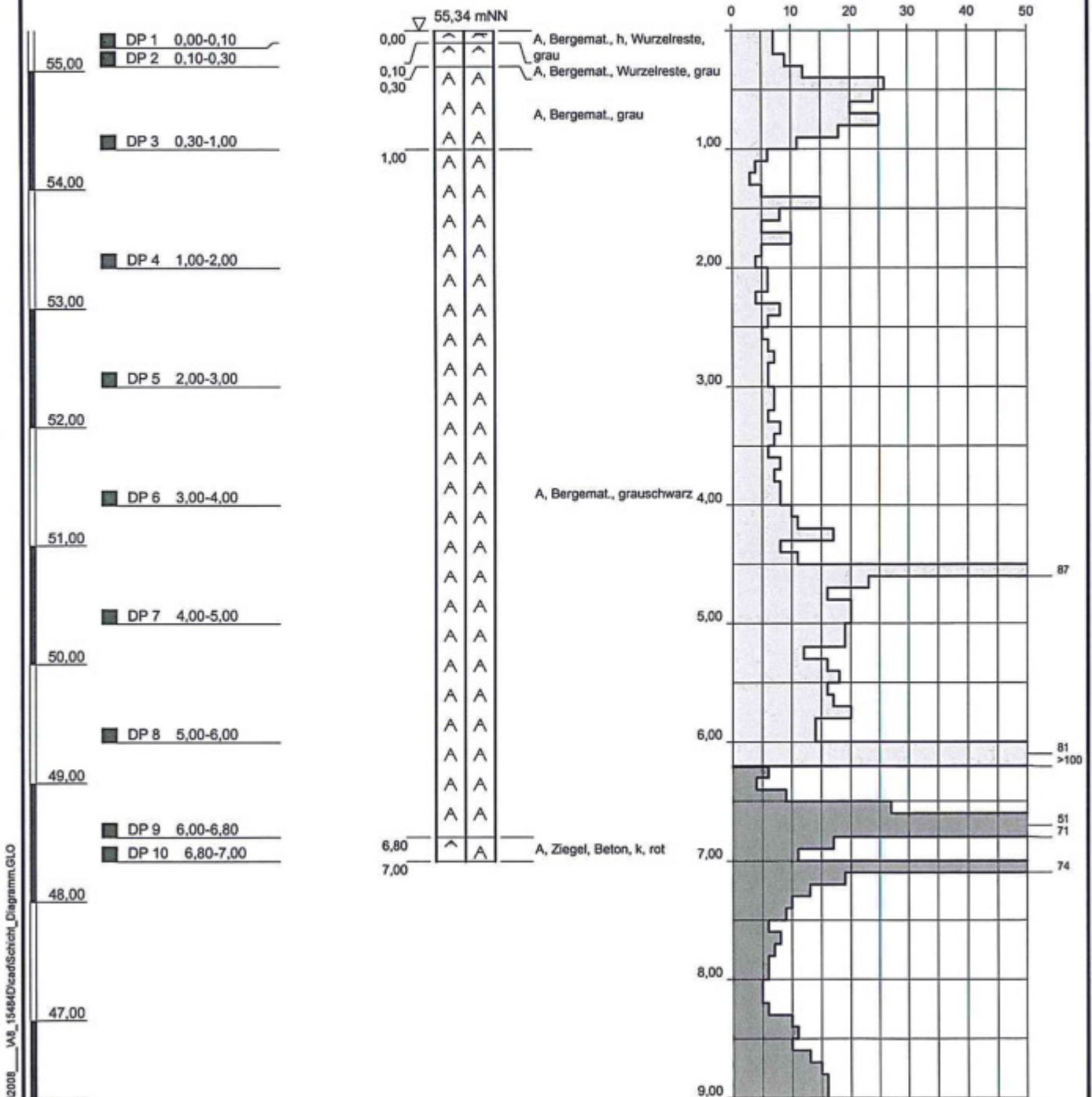
Layout: "A\_Schicht\_Diagramm" P:0008...\_A8\_15484D\cad\Schicht\_Diagramm.G10

**GfV Gesellschaft für Vermögensverwaltung mbH**

Geplanter Forensik-Standort auf dem Gelände  
der ehemaligen Schachanlage und Kokerei Victoria 1/2 in Lünen

**RKS 18**

**DPL/DPM\* 18**



Layout: "A1\_Schicht\_Diagramm" P:\0008...\_M8\_15484D\cad\Schicht\_Diagramm.GLO

**GfV Gesellschaft für Vermögensverwaltung mbH**

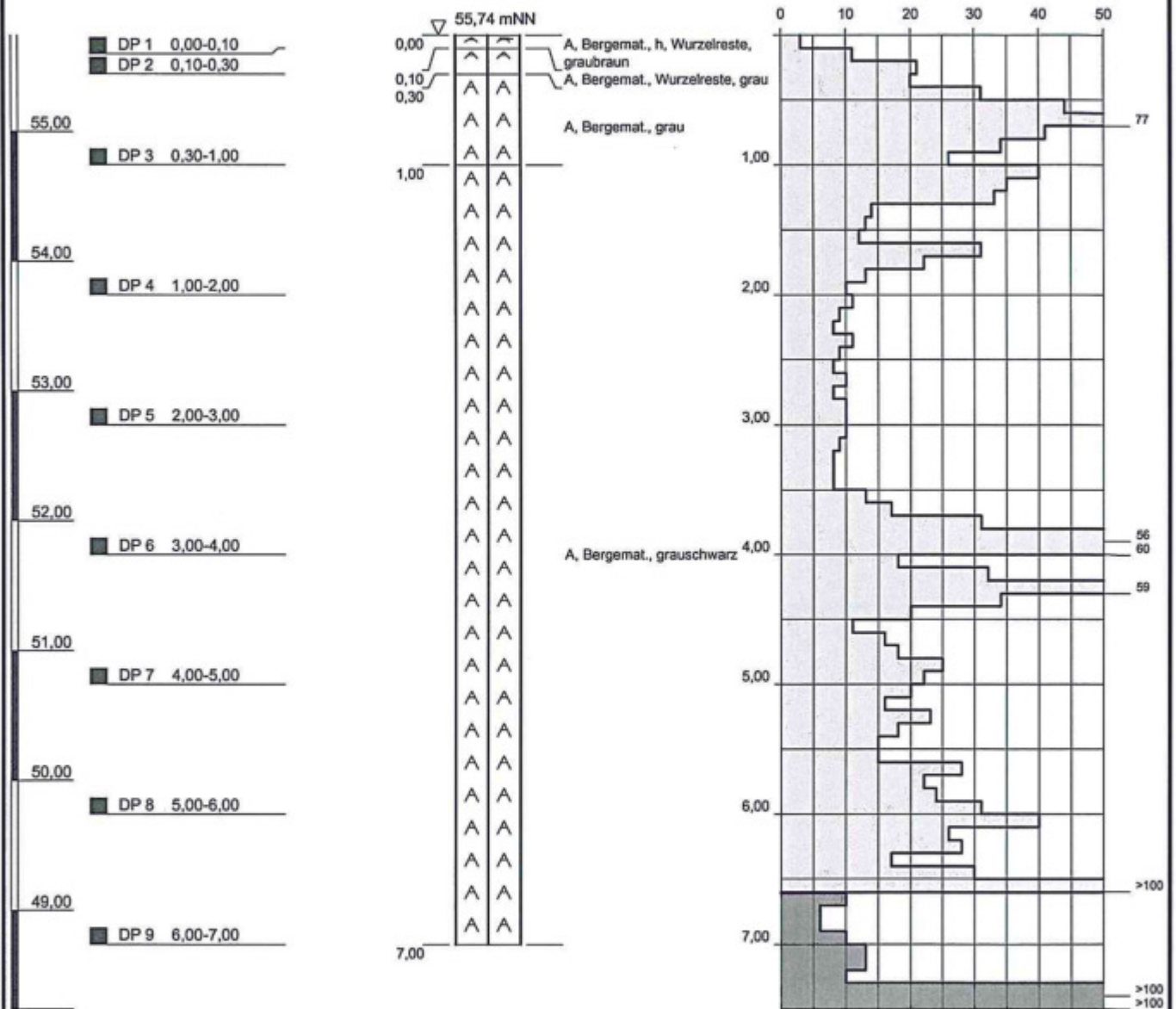
Geplanter Forensik-Standort auf dem Gelände  
der ehemaligen Schachanlage und Kokerei Victoria 1/2 in Lünen

**RKS 19**

1x umgesetzt (4,80 Fm)  
Schappe tlw. leer

**DPL/DPM\* 19**

fest ab 7,50 m

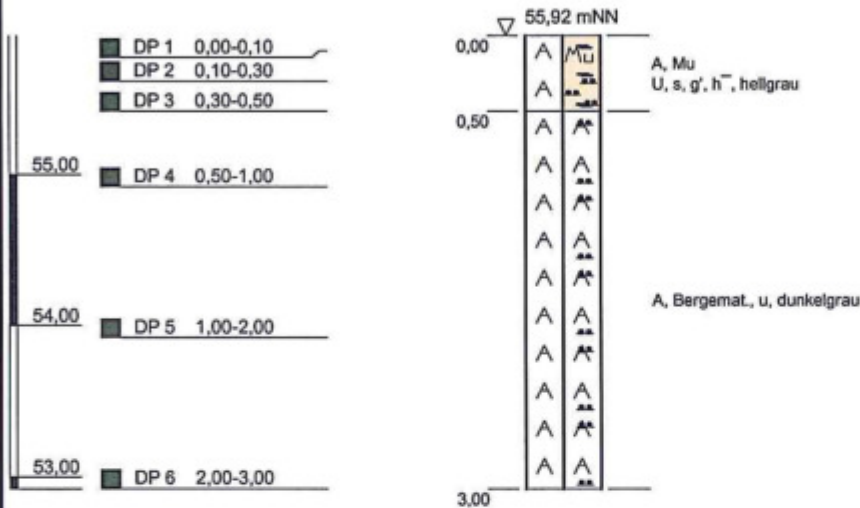


Layout: "A4\_Schicht\_Diagramm" P:12008...\_V08\_15484D\read\Schicht\_Diagramm.GLO

**GfV Gesellschaft für Vermögensverwaltung mbH**

Geplanter Forensik-Standort auf dem Gelände  
der ehemaligen Schachtanlage und Kokerei Victoria 1/2 in Lünen

**RKS 20**



Layout: "A\_Schicht\_Diagramm" P:12008...\_A8\_15484D\cad\Schicht\_Diagramm.GLO

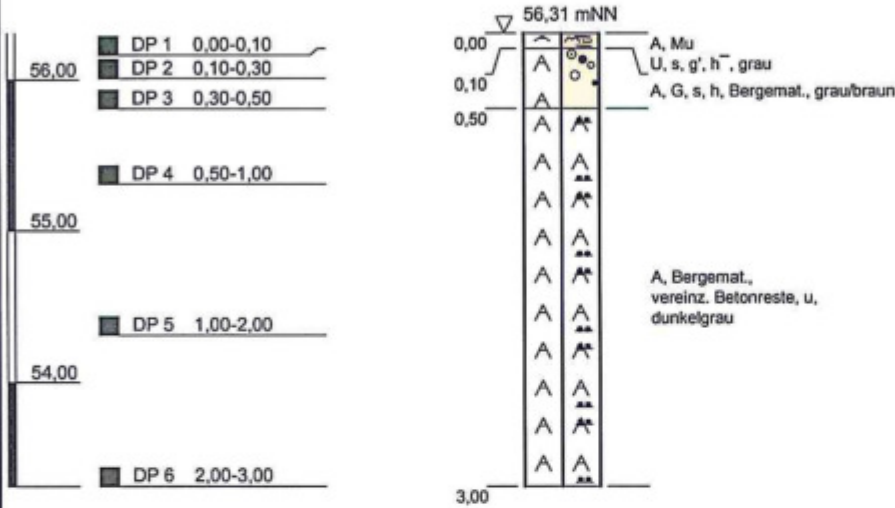
15484A, 020d-  
Blatt 1 von 1, gedruckt am: 17.09.2018, 08:38:35 (GeoDIN)

Ansatzhöhe: 55,92 /  
Endteufe: 3,00  
0 / 0  
(Rechts- / Hochwert)  
M 1:50 / 13.08.2018 / Herr Philipp / PLÄ

**GfV Gesellschaft für Vermögensverwaltung mbH**

Geplanter Forensik-Standort auf dem Gelände  
der ehemaligen Schachanlage und Kokerei Victoria 1/2 in Lünen

**RKS 21**



Layout: "A\_L\_Schicht\_Diagramm" P:10003\_M8\_15484D\cad\Schicht\_Diagramm.GLO

15484A, 021d-  
Blatt 1 von 1, gedruckt am: 17.09.2018, 08:38:35 (GeoDIN)

Ansatzhöhe: 56,31 /  
Endteufe: 3,00  
0 / 0

(Rechts- / Hochwert)

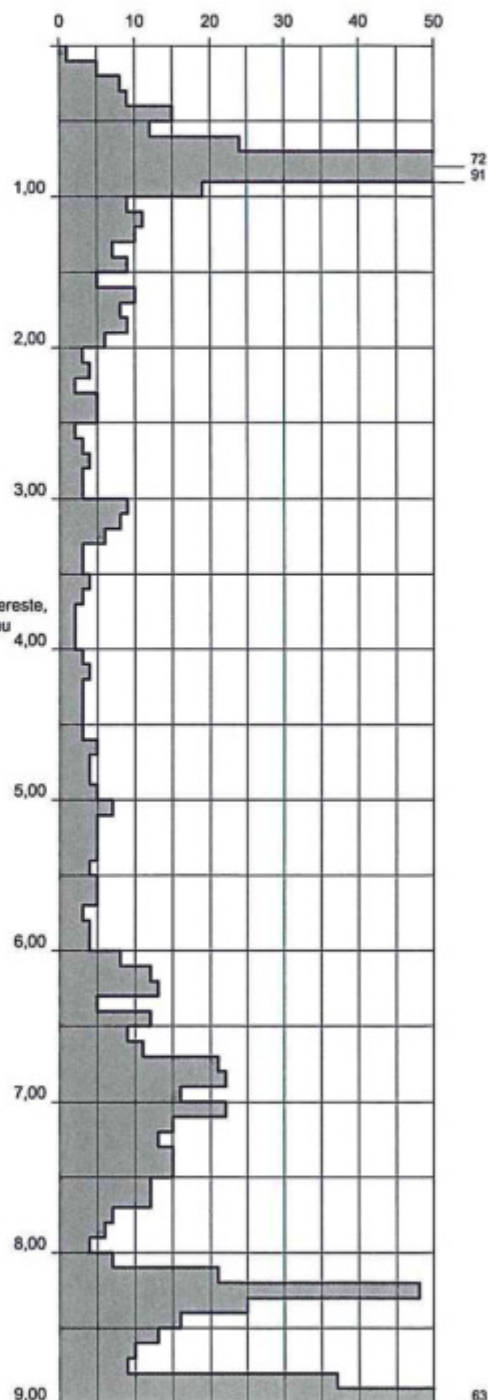
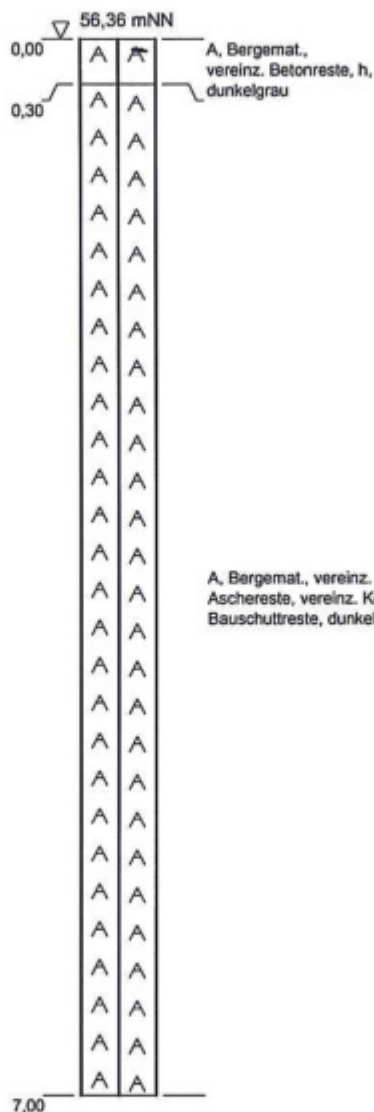
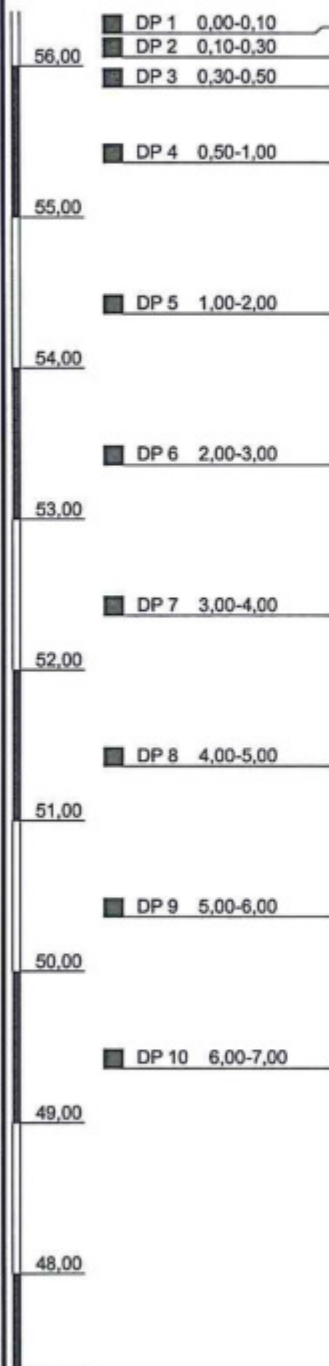
M 1:50 / 13.08.2018 / Herr Philipp / PLÄ

**GfV Gesellschaft für Vermögensverwaltung mbH**

Geplanter Forensik-Standort auf dem Gelände der ehemaligen Schachtanlage und Kokerei Victoria 1/2 in Lünen

**RKS 22**

**DPM\* 22**



Ansatzhöhe: 56,36 /  
Endtiefe: 7,00  
0 / 0

(Rechts- / Hochwert)

M 1:50 / 22.08.2018 / Herr Philipp / PLÄ

Layout: "A4\_Schicht\_Diagramm" P:\2008...\_M8\_15484D\cad\Schicht\_Diagramm.GLO

15484A, 022p-  
Blatt 1 von 1, gedruckt am: 17.09.2018, 08:38:35 (GeoDIN)

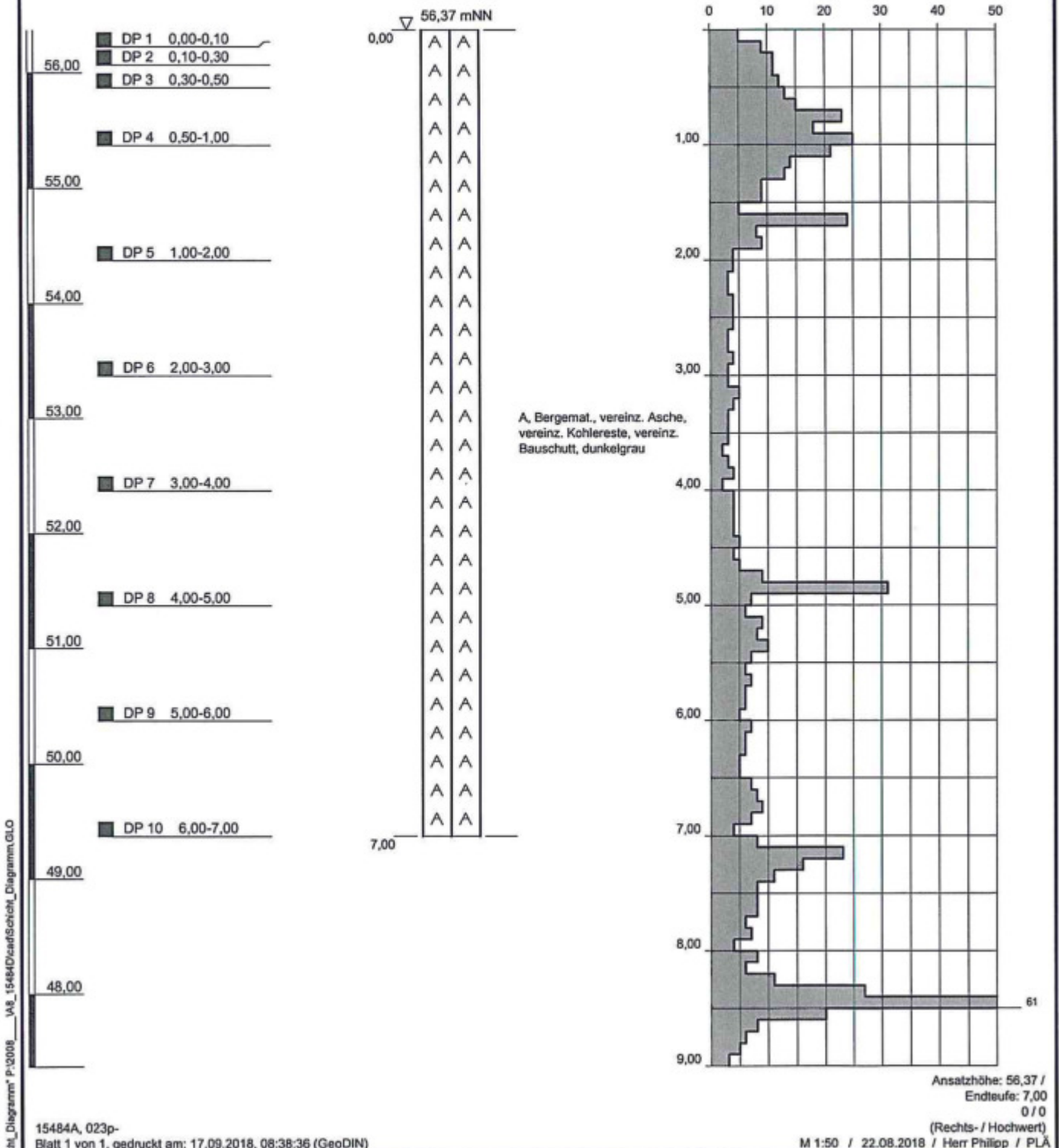
**GfV Gesellschaft für Vermögensverwaltung mbH**

Geplanter Forensik-Standort auf dem Gelände  
der ehemaligen Schachanlage und Kokerei Victoria 1/2 in Lünen

**RKS 23**

1x umgesetzt (1,30 Fm)

**DPM\* 23**



Layout: "A1\_Schicht\_Diagramm" P:10008...WA\_15484D\cad\Schicht\_Diagramm\_GLO



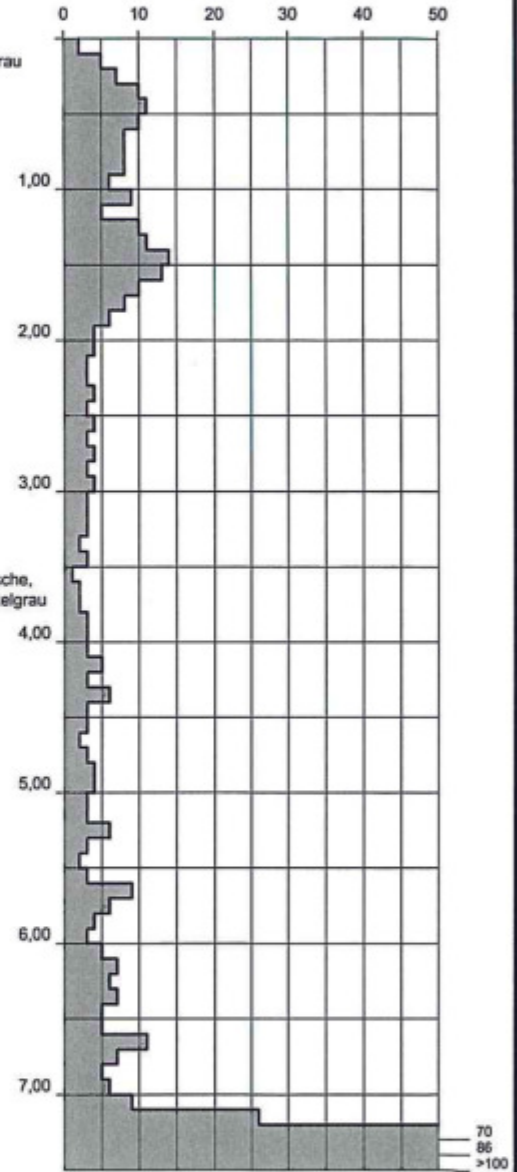
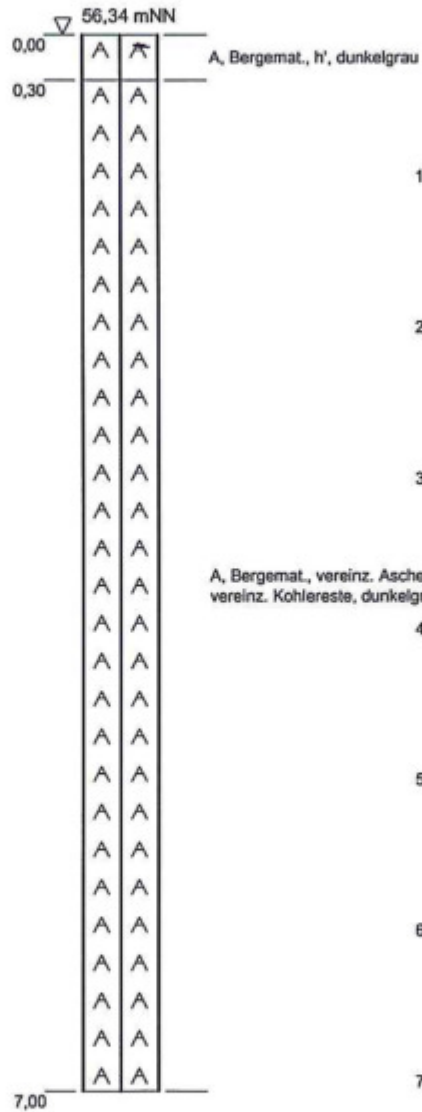
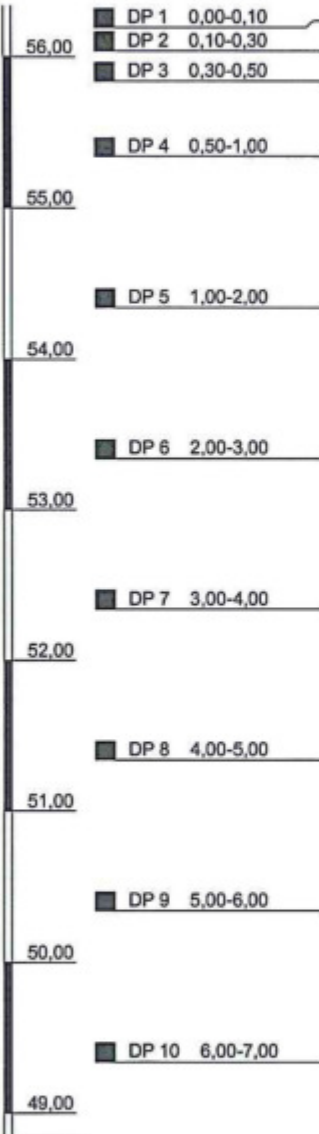
**GfV Gesellschaft für Vermögensverwaltung mbH**

Geplanter Forensik-Standort auf dem Gelände der ehemaligen Schachanlage und Kokerei Victoria 1/2 in Lünen

**RKS 24**

**DPM\* 24**

1 x umgesetzt (0,70 Fm)  
fest ab 7,50 m



Layout: "M\_Schicht\_Diagramm" P:12008... V08\_15484D\GeoSchicht\_Diagramm.GLO

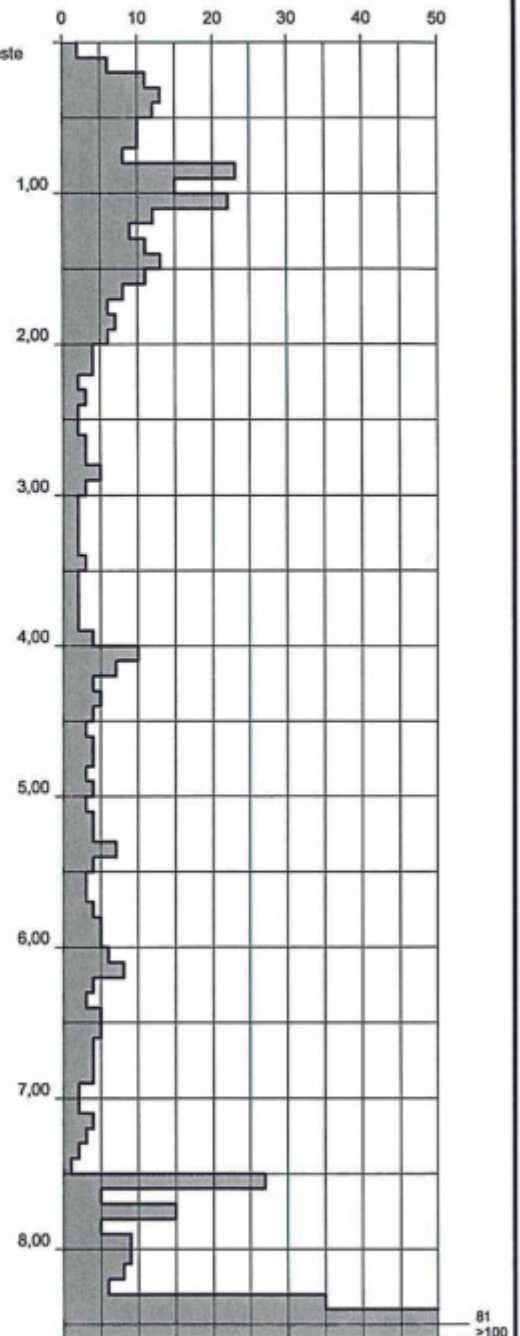

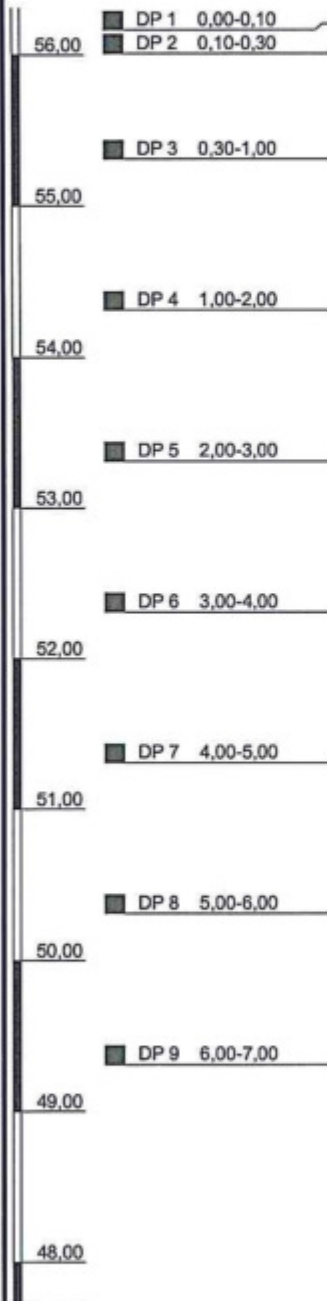


**GfV Gesellschaft für Vermögensverwaltung mbH**

Geplanter Forensik-Standort auf dem Gelände der ehemaligen Schachanlage und Kokerei Victoria 1/2 in Lünen

**RKS 26**

**DPM\* 26**



Layout: 'AA\_Schicht\_Diagramm' P:\0008...\_M8\_15484D\cad\Schicht\_Diagramm.GLO

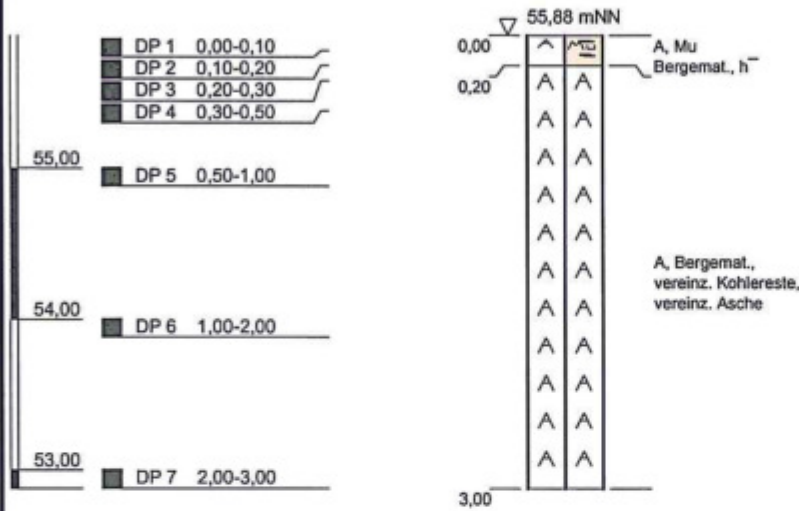
15484A, 026p-  
Blatt 1 von 1, gedruckt am: 17.09.2018, 08:38:36 (GeoDIN)

Ansatzhöhe: 56,31 /  
Endteufe: 7,00  
0 / 0  
(Rechts- / Hochwert)  
M 1:50 / 29.08.2018 / Herr Philipp / HE

**GfV Gesellschaft für Vermögensverwaltung mbH**

Geplanter Forensik-Standort auf dem Gelände  
der ehemaligen Schachtanlage und Kokerei Victoria 1/2 in Lünen

**RKS 27**



Layout: "A\_Schicht\_Diagramm P:1008...\_M8\_15484D\cad\Schicht\_Diagramm.GLD

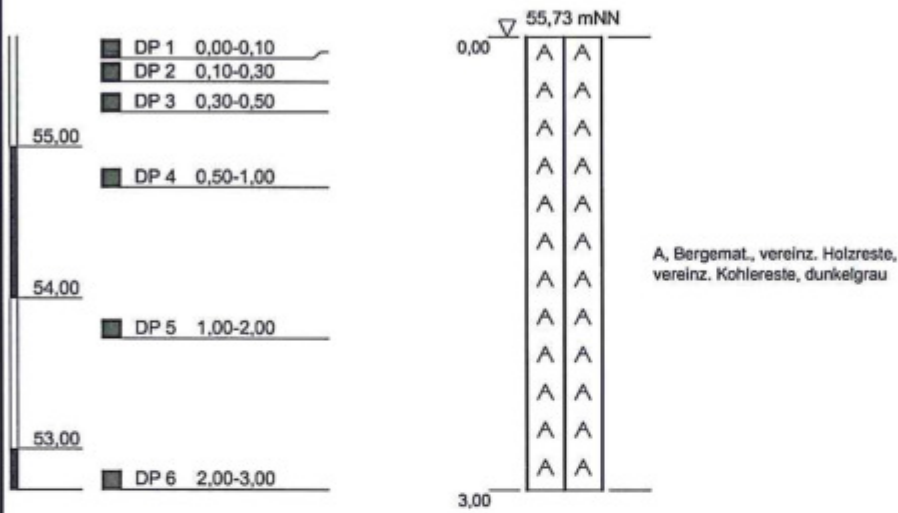
15484A, 027d-  
Blatt 1 von 1, gedruckt am: 17.09.2018, 08:38:36 (GeoDIN)

Ansatzhöhe: 55,88 /  
Endteufe: 3,00  
0 / 0  
(Rechts- / Hochwert)  
M 1:50 / 14.08.2018 / Herr Philipp / PLÄ

**GfV Gesellschaft für Vermögensverwaltung mbH**

Geplanter Forensik-Standort auf dem Gelände  
der ehemaligen Schachtanlage und Kokerei Victoria 1/2 in Lünen

**RKS 28**



Layout: "A\_Schicht\_Diagramm" P:12008...\_W8\_15484D\cad\Schicht\_Diagramm.GLO

15484A, 028d-  
Blatt 1 von 1, gedruckt am: 17.09.2018, 08:38:36 (GeoDIN)

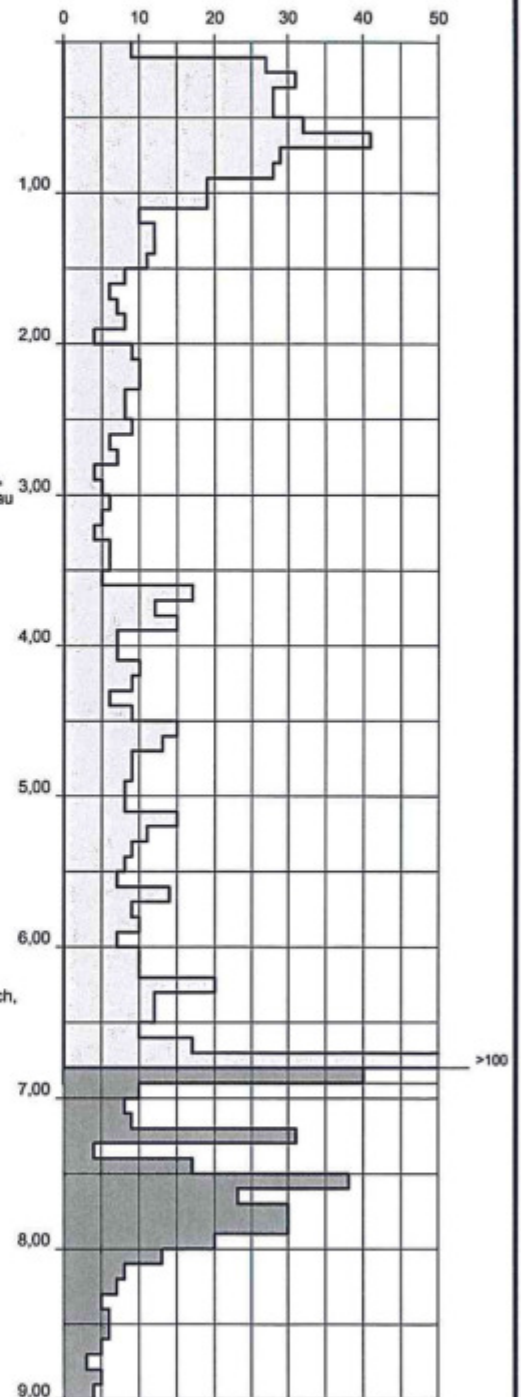
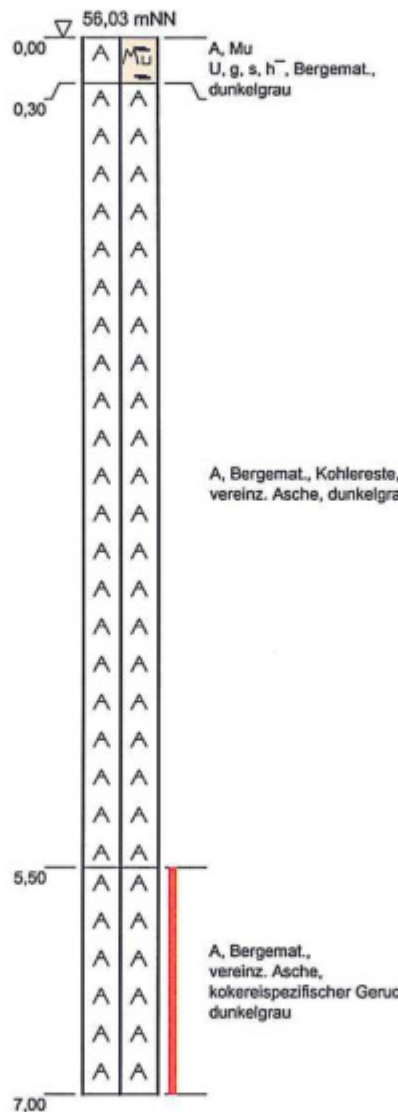

Ansatzhöhe: 55,73 /  
Endteufe: 3,00  
0 / 0  
(Rechts- / Hochwert)  
M 1:50 / 14.08.2018 / Herr Philipp / PLÄ

**GfV Gesellschaft für Vermögensverwaltung mbH**

Geplanter Forensik-Standort auf dem Gelände der ehemaligen Schachanlage und Kokerei Victoria 1/2 in Lünen

**RKS 29**

**DPL/DPM\* 29**



Ansatzhöhe: 56,03 /  
Endteufe: 7,00  
0 / 0  
(Rechts- / Hochwert)

M 1:50 / 14.08.2018 / Herr Philipp / PLÄ

Layout: "A\_Schicht\_Diagramm P:02008\_VAB\_15484D\cad\Schicht\_Diagramm.GLD

15484A, 029d-  
Blatt 1 von 1, gedruckt am: 17.09.2018, 08:38:36 (GeoDIN)

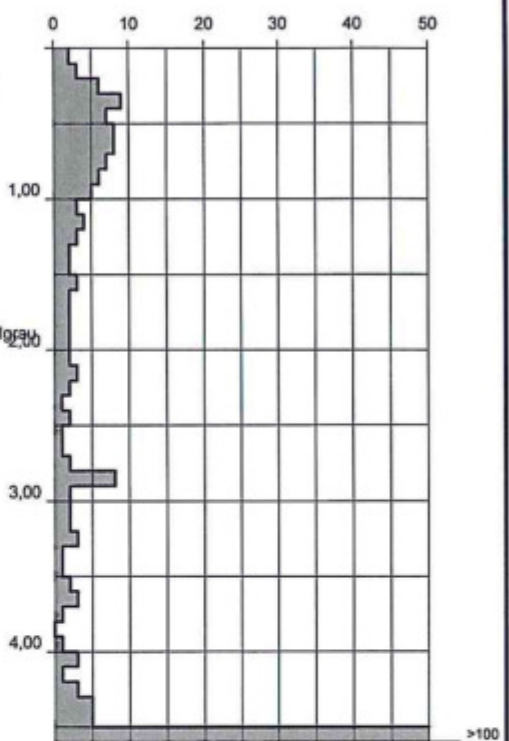
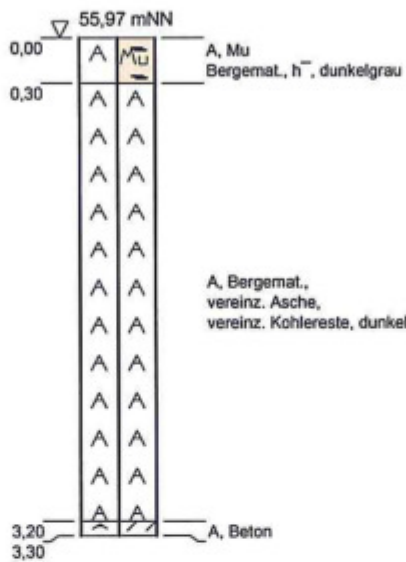

**GfV Gesellschaft für Vermögensverwaltung mbH**

Geplanter Forensik-Standort auf dem Gelände  
der ehemaligen Schachanlage und Kokerei Victoria 1/2 in Lünen

**RKS 30**

2x umgesetzt (6,70 Fm)  
fest ab 3,30 m

**DPM\* 30**




Layout: "A4\_Schicht\_Diagramm" P:12008...\_V8\_15484DcaefSchicht\_Diagramm.GLO

**GfV Gesellschaft für Vermögensverwaltung mbH**

Geplanter Forensik-Standort auf dem Gelände  
der ehemaligen Schachtanlage und Kokerei Victoria 1/2 in Lünen

**RKS 31**

**DPM\* 31**



Layout: "A4\_Schicht\_Diagramm" P:10008...\_V08\_15484DcaafSchicht\_Diagramm.GLO

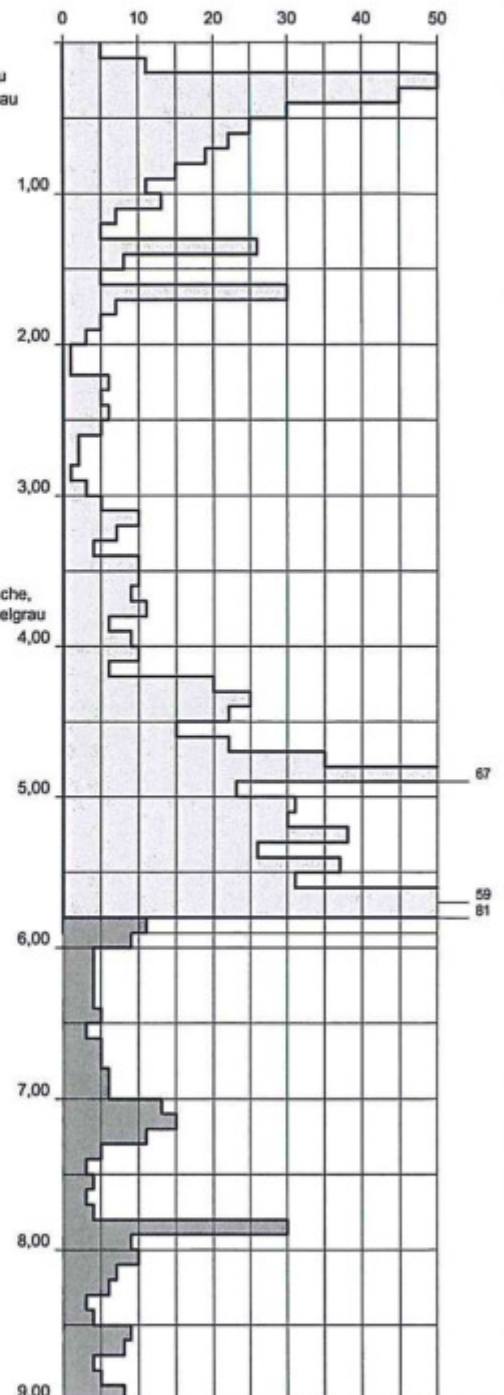

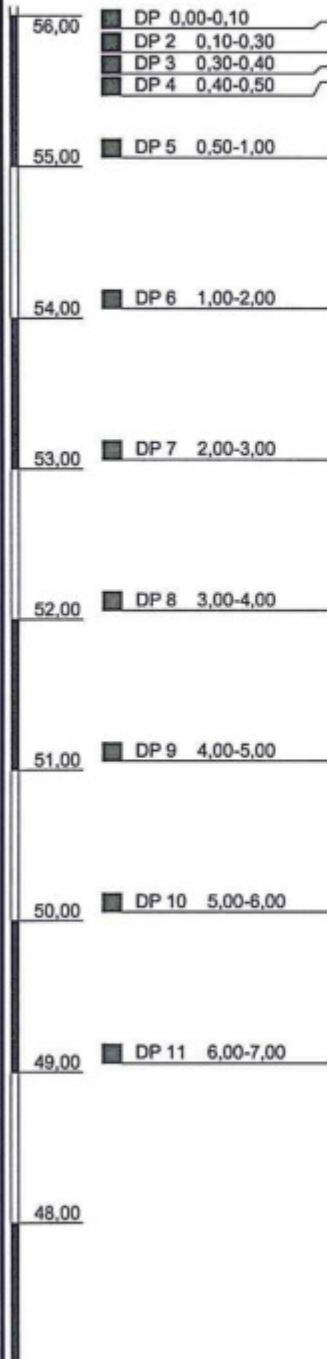


**GfV Gesellschaft für Vermögensverwaltung mbH**

Geplanter Forensik-Standort auf dem Gelände  
der ehemaligen Schachtanlage und Kokerei Victoria 1/2 in Lünen

**RKS 32**

**DPL/DPM\* 32**



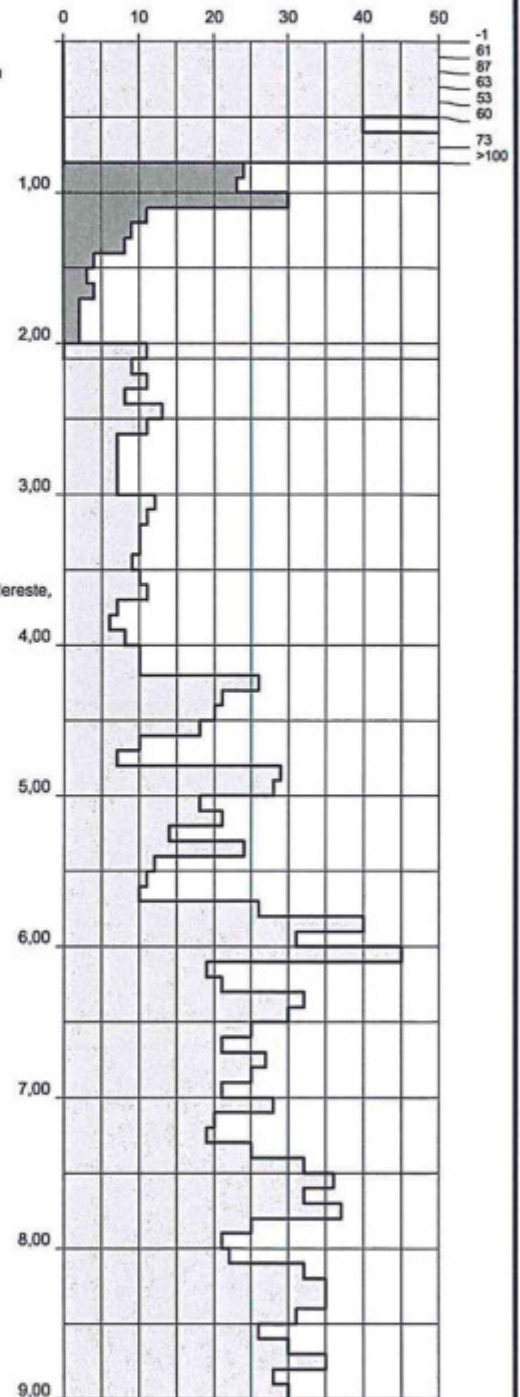
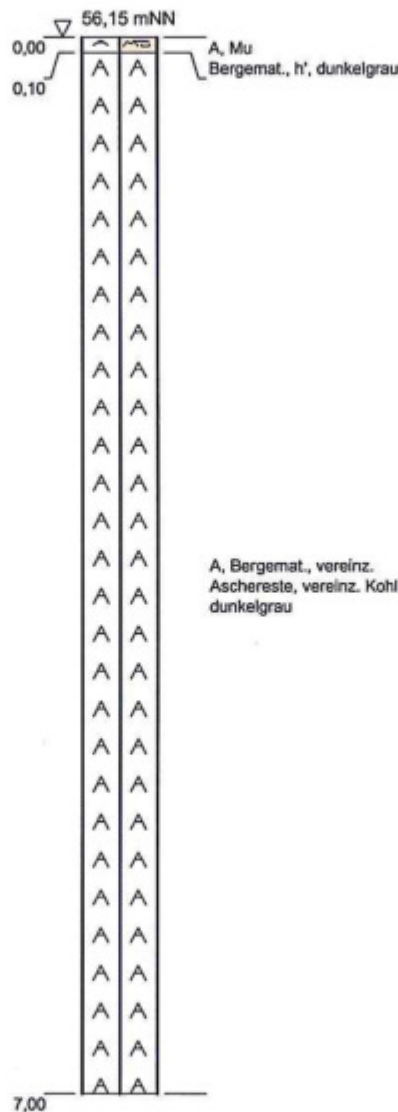
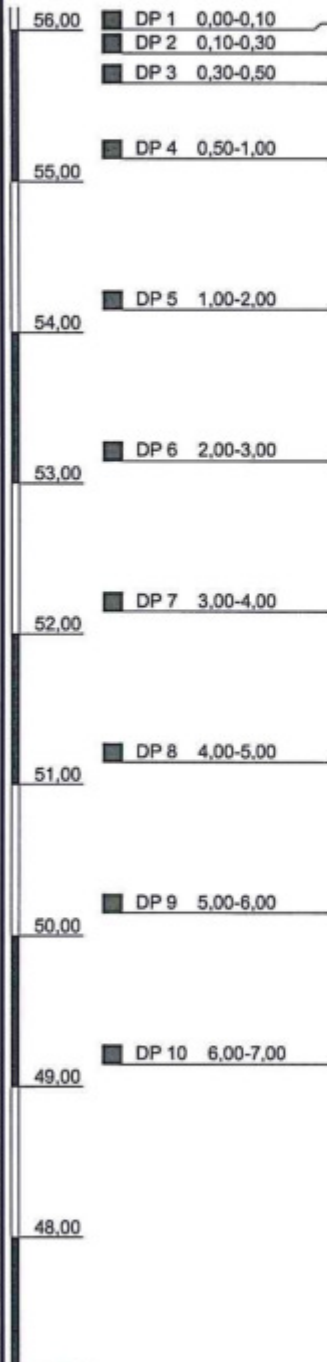
Layout: "A1\_Schicht\_Diagramm" P:02008...\_MAS\_15484D\cad\Schicht\_Diagramm.GLO

**GfV Gesellschaft für Vermögensverwaltung mbH**

Geplanter Forensik-Standort auf dem Gelände der ehemaligen Schachanlage und Kokerei Victoria 1/2 in Lünen

**RKS 33**

**DPL/DPM\* 33**



Layout: "A4\_Schicht\_Diagramm" P:12008...\_V08\_15484D\cad\Schicht\_Diagramm.GLO

15484A, 033d-  
 Blatt 1 von 1, gedruckt am: 17.09.2018, 08:38:37 (GeoDIN)

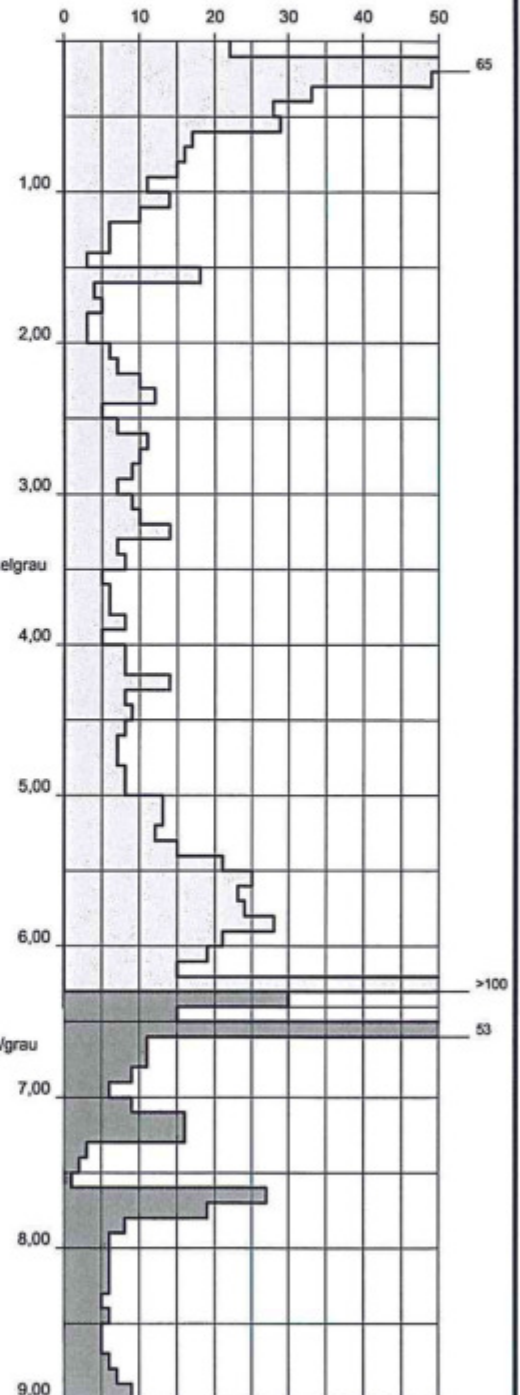
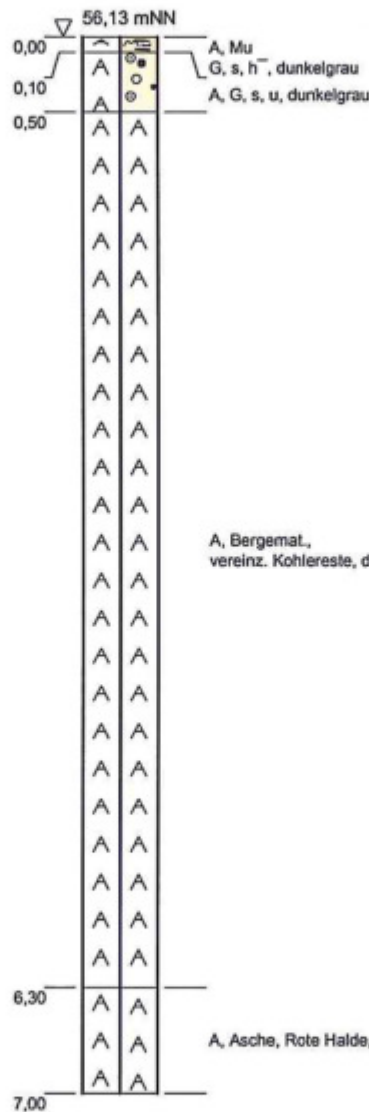
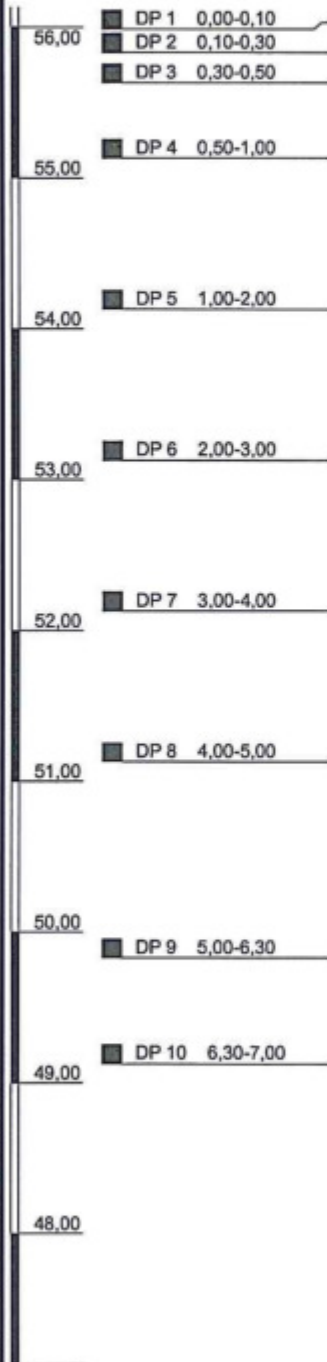
Ansatzhöhe: 56,15 /  
 Endteufe: 7,00  
 0 / 0  
 (Rechts- / Hochwert)  
 M 1:50 / 20.08.2018 / Herr Philipp / PLÄ

**GfV Gesellschaft für Vermögensverwaltung mbH**

Geplanter Forensik-Standort auf dem Gelände  
der ehemaligen Schachtanlage und Kokerei Victoria 1/2 in Lünen

**RKS 34**

**DPL/DPM\* 34**



Layout: "A4\_Schicht\_Diagramm" P:10008...\_WA8\_15484D\cad\Schicht\_Diagramm.GLO

15484A, 034d-  
Blatt 1 von 1, gedruckt am: 17.09.2018, 08:38:37 (GeoDIN)

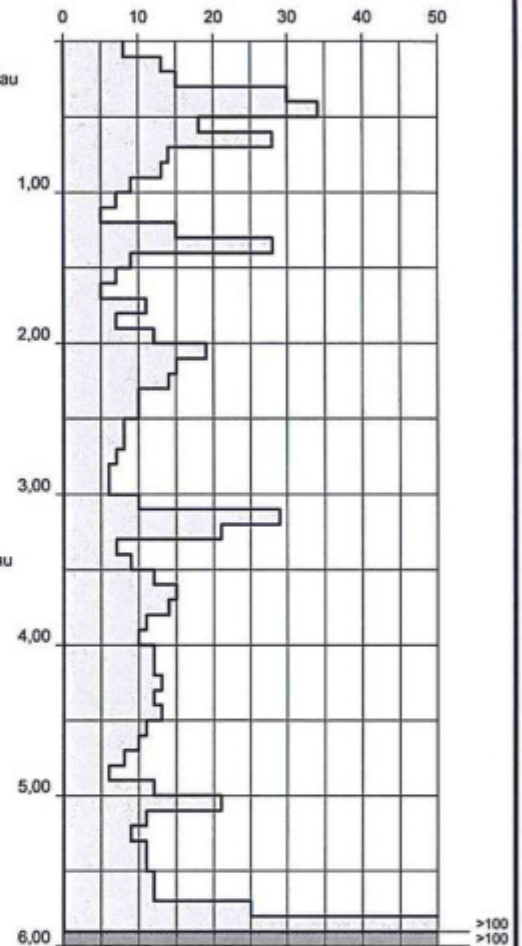

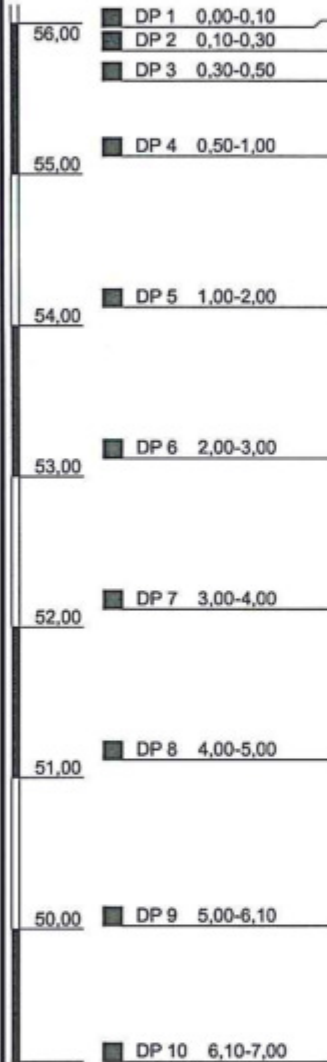
Ansatzhöhe: 56,13 /  
Endteufe: 7,00  
0 / 0  
(Rechts- / Hochwert)  
M 1:50 / 14.08.2018 / Herr Philipp / PLÄ

**GfV Gesellschaft für Vermögensverwaltung mbH**

Geplanter Forensik-Standort auf dem Gelände  
der ehemaligen Schachanlage und Kokerei Victoria 1/2 in Lünen

**RKS 35**

**DPL/DPM\* 35**



Layout: "AA\_Schicht\_Diagramm" P:32008...\_A8\_15484D\card\Schicht\_Diagramm.GLO

15484A, 035d-  
Blatt 1 von 1, gedruckt am: 17.09.2018, 08:38:37 (GeoDIN)

Ansatzhöhe: 56,12 /  
Endteufe: 7,00  
0 / 0  
(Rechts- / Hochwert)  
M 1:50 / 14.08.2018 / Herr Philipp / PLÄ

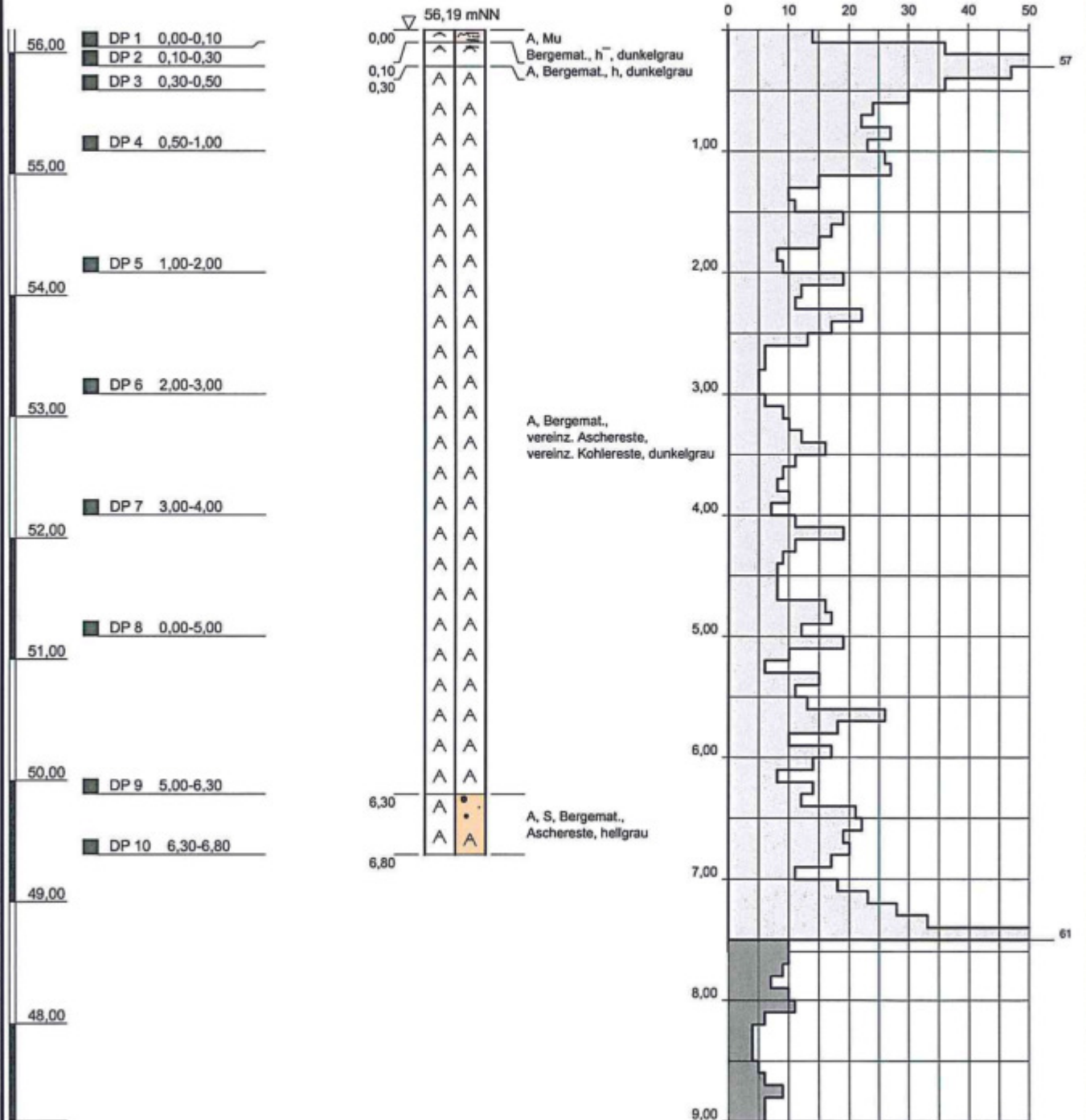
**GfV Gesellschaft für Vermögensverwaltung mbH**

Geplanter Forensik-Standort auf dem Gelände der ehemaligen Schachanlage und Kokerei Victoria 1/2 in Lünen

**RKS 36**

ab 6,80 m fest

**DPL/DPM\* 36**



Layout: "A\_Schicht\_Diagramm P:10008...\_M8\_15484D\cadSchicht\_Diagramm.GLD

15484A, 036d-  
Blatt 1 von 1, gedruckt am: 17.09.2018, 08:38:37 (GeoDIN)

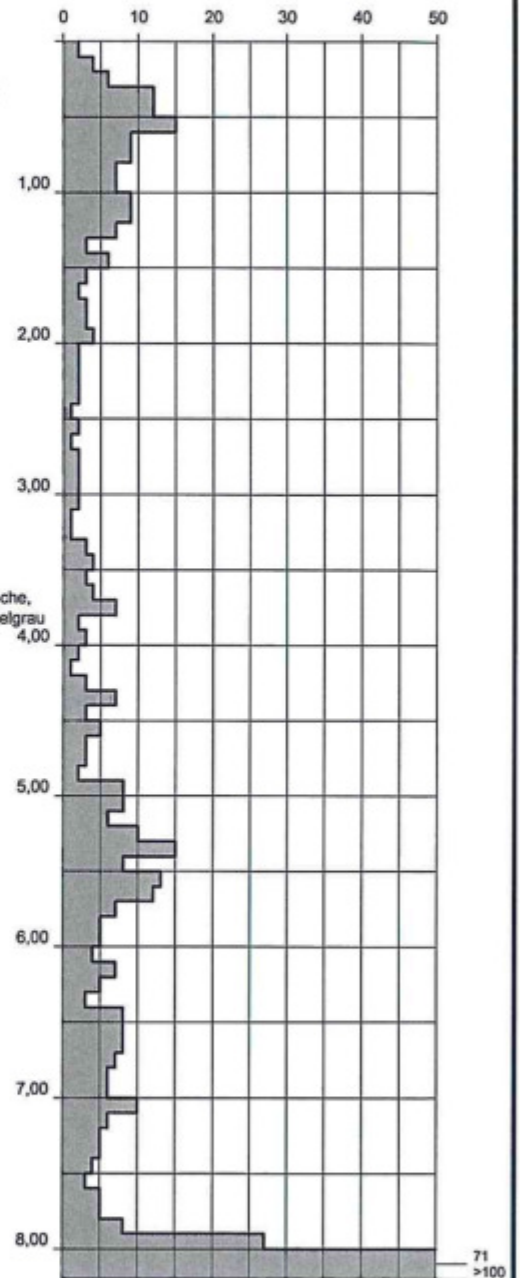
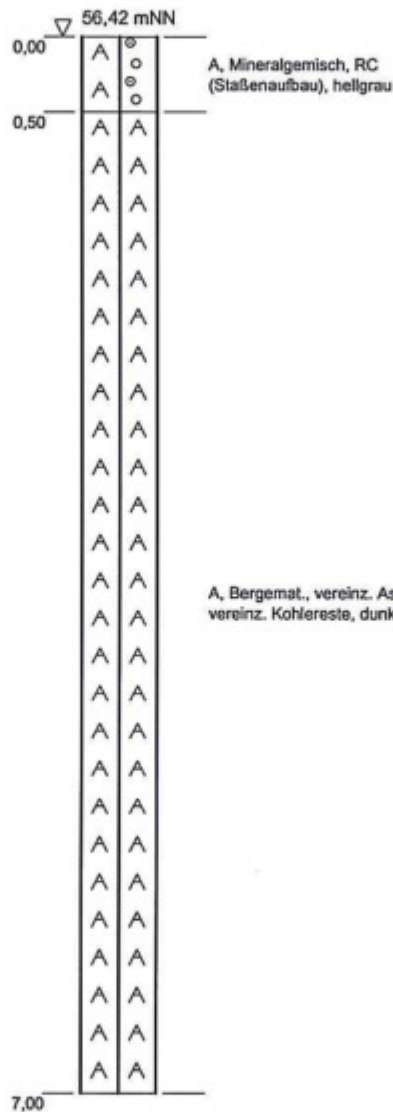
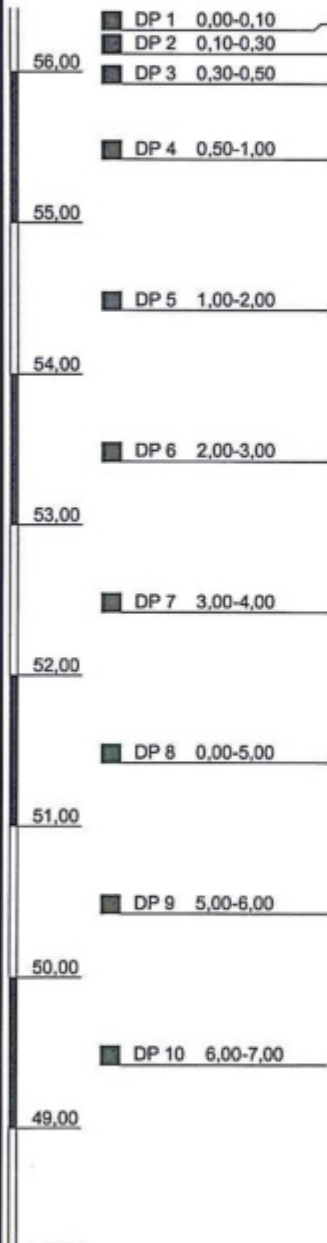
Ansatzhöhe: 56,19 /  
Endteufe: 6,80  
0 / 0  
(Rechts- / Hochwert)  
M 1:50 / 15.08.2018 / Herr Philipp / PLÄ

**GfV Gesellschaft für Vermögensverwaltung mbH**

Geplanter Forensik-Standort auf dem Gelände der ehemaligen Schachtanlage und Kokerei Victoria 1/2 in Lünen

**RKS 37**

**DPM\* 37**

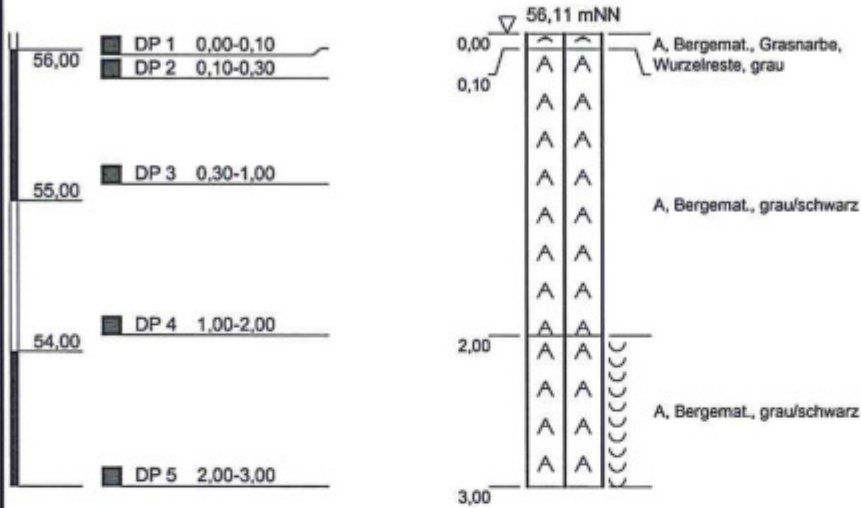


Layout: "A4\_Schicht\_Diagramm" P:2008...\_V08\_15484DcadSchicht\_Diagramm.GLD

**GfV Gesellschaft für Vermögensverwaltung mbH**

Geplanter Forensik-Standort auf dem Gelände  
der ehemaligen Schachtanlage und Kokerei Victoria 1/2 in Lünen

**RKS 38**



Layout: "AA\_Schicht\_Diagramm" P:\1008...\_M8\_15484D\cad\Schicht\_Diagramm.GLO

15484A, 038d-  
Blatt 1 von 1, gedruckt am: 17.09.2018, 08:38:37 (GeoDIN)

Ansatzhöhe: 56,11 /  
Endteufe: 3,00  
0 / 0  
(Rechts- / Hochwert)

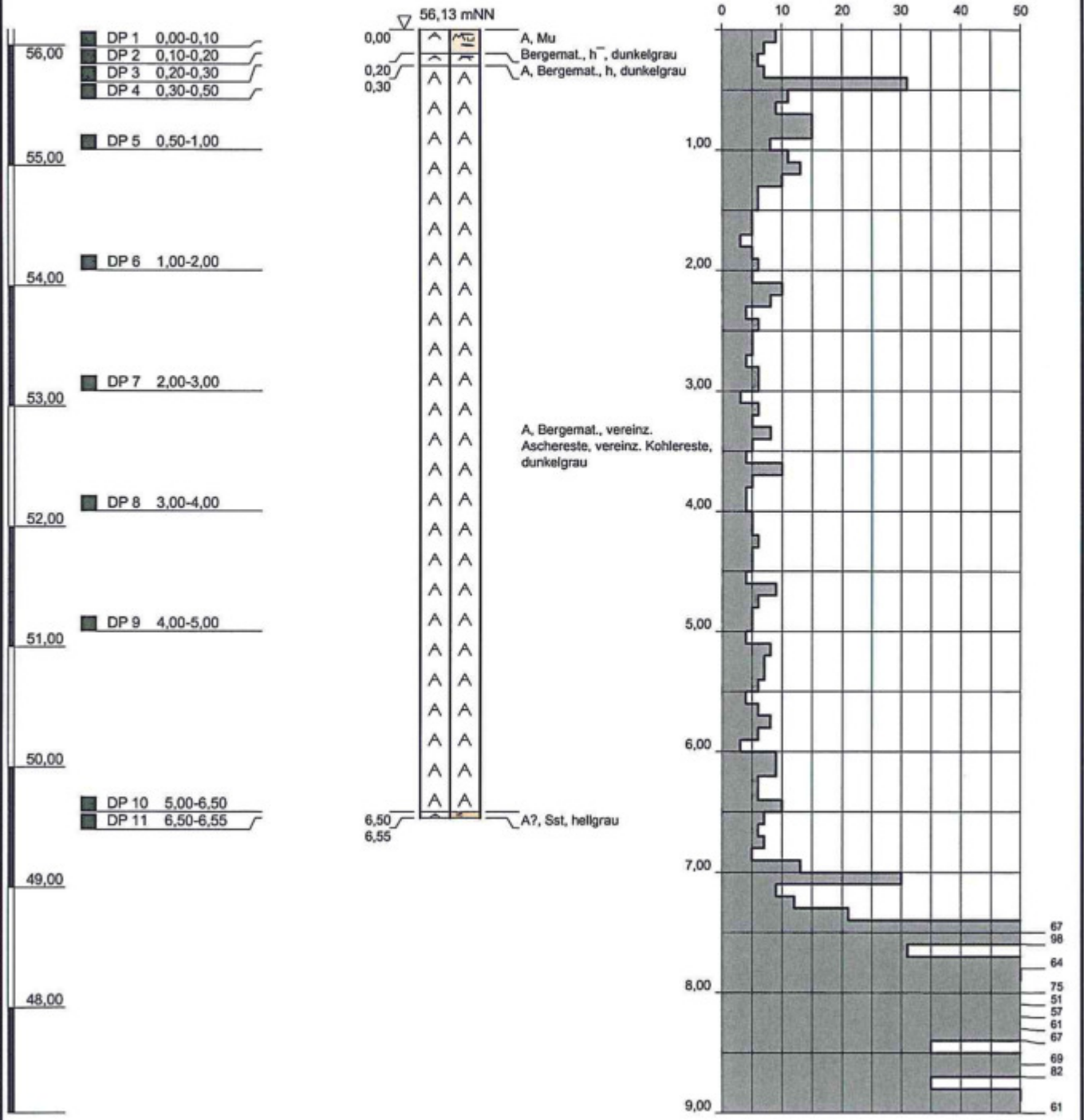
M 1:50 / 10.08.2018 / Herr Philipp / PLÄ

**GfV Gesellschaft für Vermögensverwaltung mbH**

Geplanter Forensik-Standort auf dem Gelände  
der ehemaligen Schachtanlage und Kokerei Victoria 1/2 in Lünen

**RKS 39**

**DPM\* 39**



Layout: "A4\_Schicht\_Diagramm" P:12008...\_V08\_15484D\cad\Schicht\_Diagramm.GLO

15484A, 039p-  
Blatt 1 von 1, gedruckt am: 17.09.2018, 08:38:37 (GeoDIN)

Ansatzhöhe: 56,13 /  
Endeufe: 6,55  
0 / 0  
(Rechts- / Hochwert)  
M 1:50 / 20.08.2018 / Herr Philipp / PLÄ



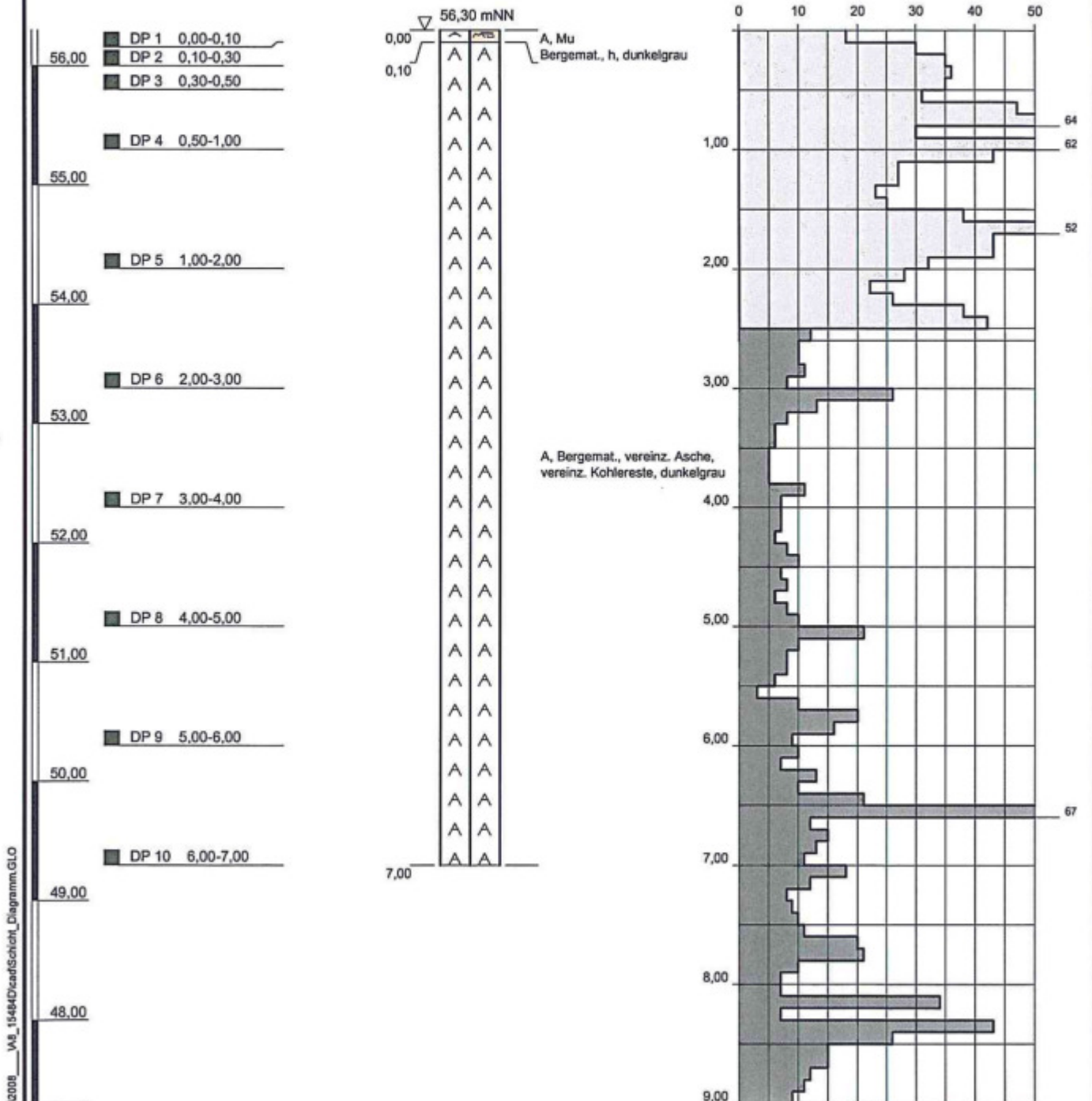
**GfV Gesellschaft für Vermögensverwaltung mbH**

Geplanter Forensik-Standort auf dem Gelände  
der ehemaligen Schachtanlage und Kokerei Victoria 1/2 in Lünen

**RKS 40**

**DPL/DPM\* 40**

1x umgesetzt (2,8 Fm)



Layout: "A4\_Schicht\_Diagramm" P:3008...\_M8\_15484DcadSchicht\_Diagramm.GLD

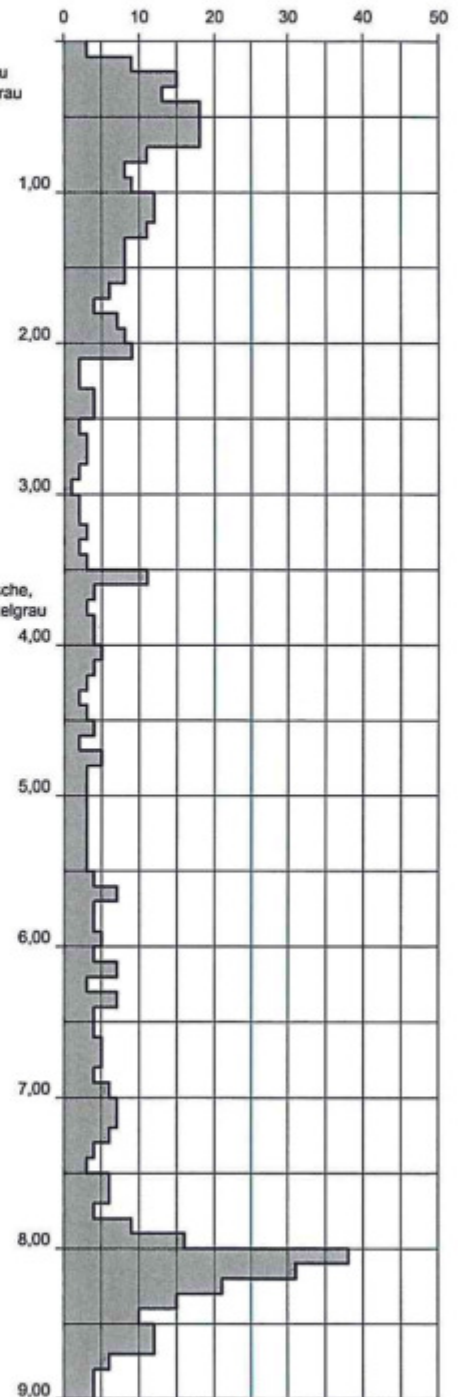
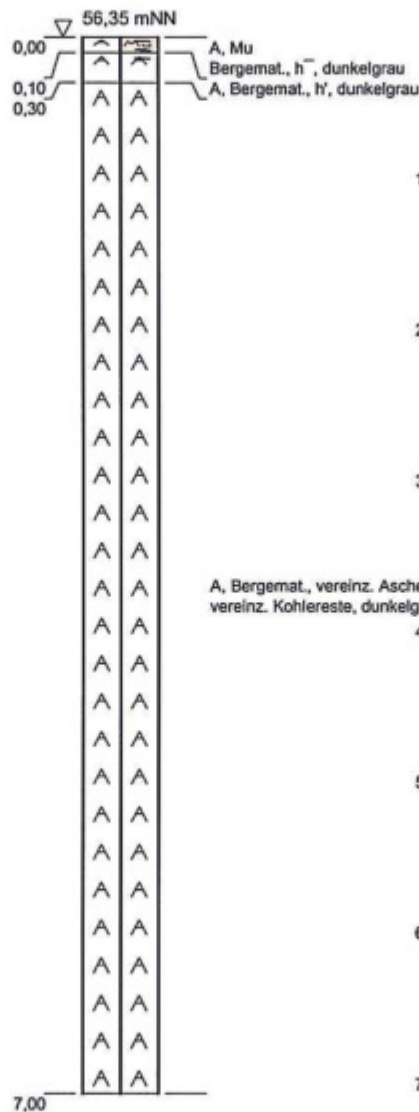
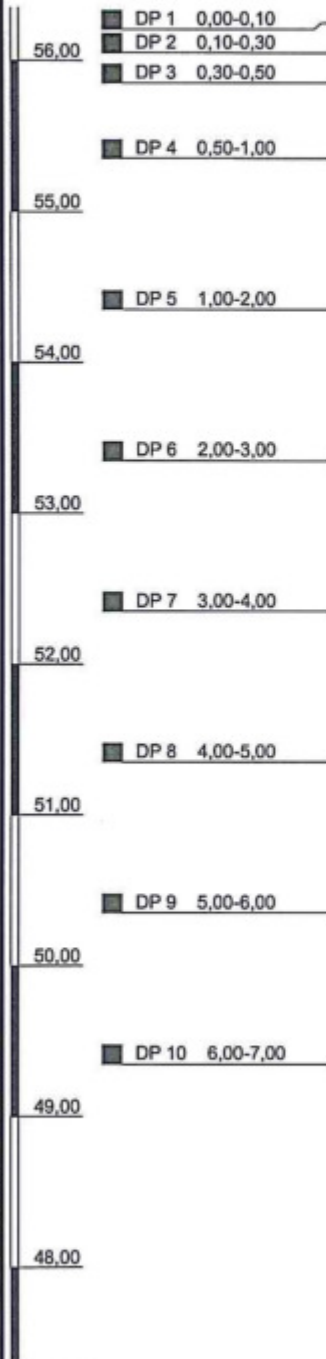
**GfV Gesellschaft für Vermögensverwaltung mbH**

Geplanter Forensik-Standort auf dem Gelände der ehemaligen Schachanlage und Kokerei Victoria 1/2 in Lünen

**RKS 41**

1x umgesetzt (0,60 Fm)

**DPM\* 41**



Ansatzhöhe: 56,35 /  
Endteufe: 7,00  
0 / 0

(Rechts- / Hochwert)

M 1:50 / 22.08.2018 / Herr Philipp / PLÄ

Layout: "A\_Schicht\_Diagramm" P:12008\_V08\_15484D\Case\Schicht\_Diagramm.GLO

15484A, 041p-  
Blatt 1 von 1, gedruckt am: 17.09.2018, 08:38:38 (GeoDIN)

**GfV Gesellschaft für Vermögensverwaltung mbH**

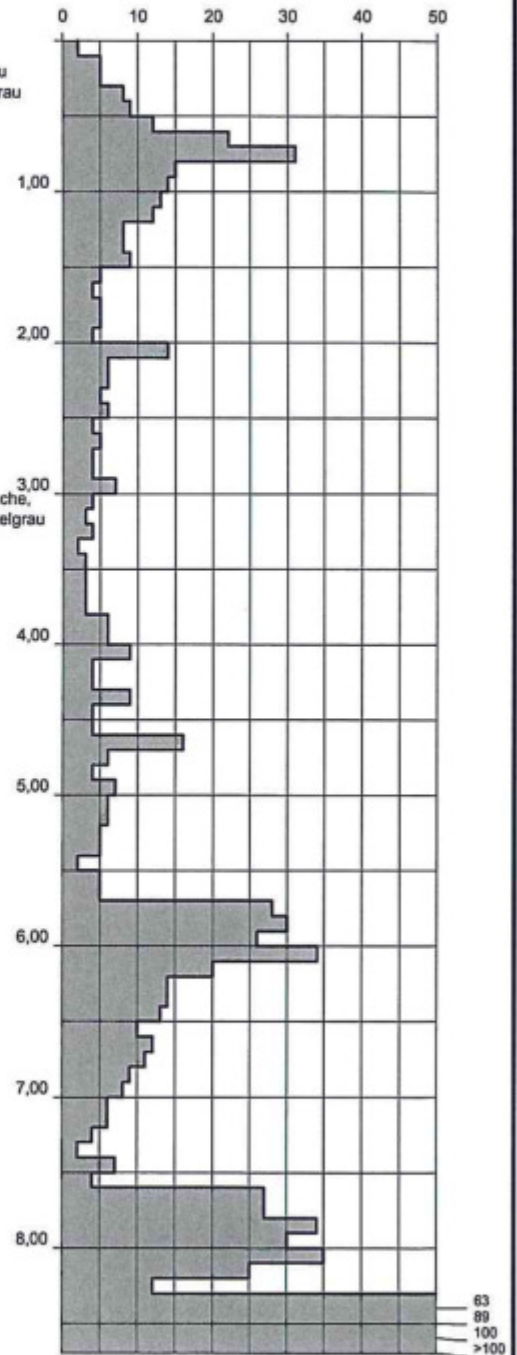
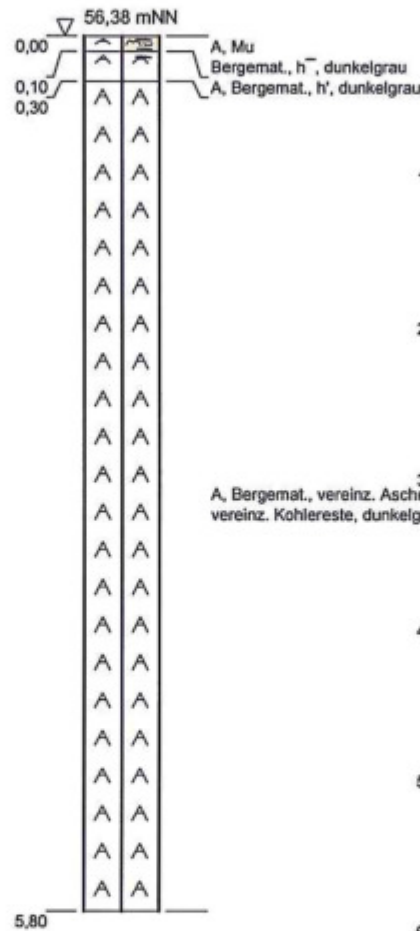
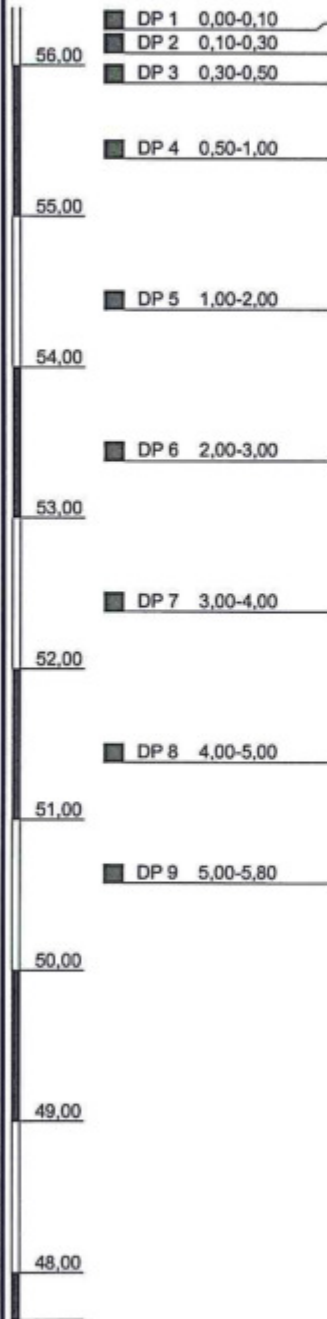
Geplanter Forensik-Standort auf dem Gelände  
der ehemaligen Schachthanlage und Kokerei Victoria 1/2 in Lünen

**RKS 42**

1x umgesetzt (1,50 Fm)  
fest ab 5,80 m

**DPM\* 42**

fest ab 8,70 m



Layout: "A\_Schicht\_Diagramm" P:\2008...\_V8\_15484D\cad\Schicht\_Diagramm.dwg

15484A, 042p-  
Blatt 1 von 1, gedruckt am: 17.09.2018, 08:38:38 (GeoDIN)

Ansatzhöhe: 56,38 /  
Endteufe: 5,80  
0 / 0  
(Rechts- / Hochwert)

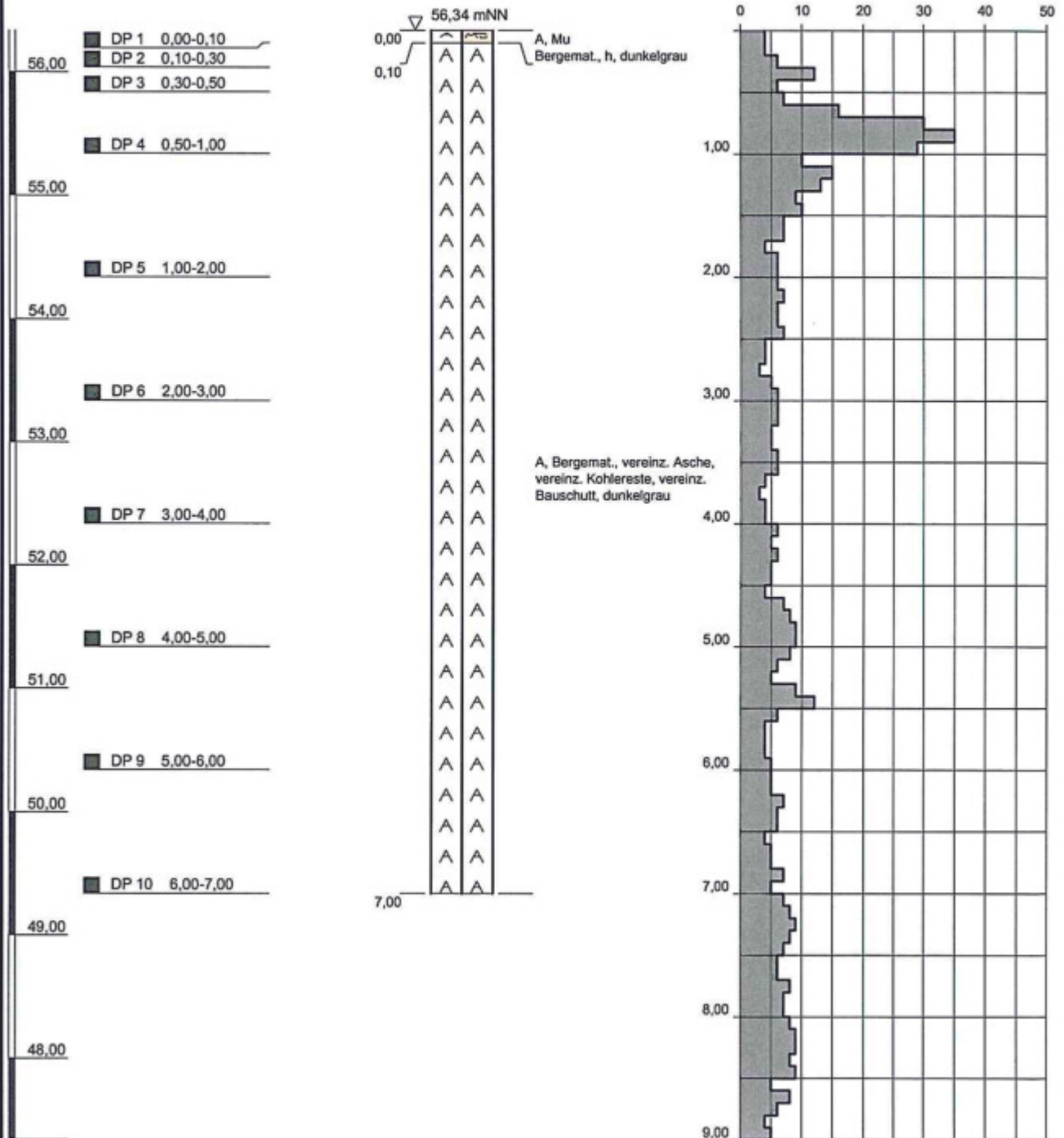
M 1:50 / 22.08.2018 / Herr Philipp / PLÄ

**GfV Gesellschaft für Vermögensverwaltung mbH**

Geplanter Forensik-Standort auf dem Gelände der ehemaligen Schachtanlage und Kokerei Victoria 1/2 in Lünen

**RKS 43**

**DPM\* 43**



Layout: "A4\_Schicht\_Diagramm" P:12008...\_V08\_15484D\read\Schicht\_Diagramm.GLO

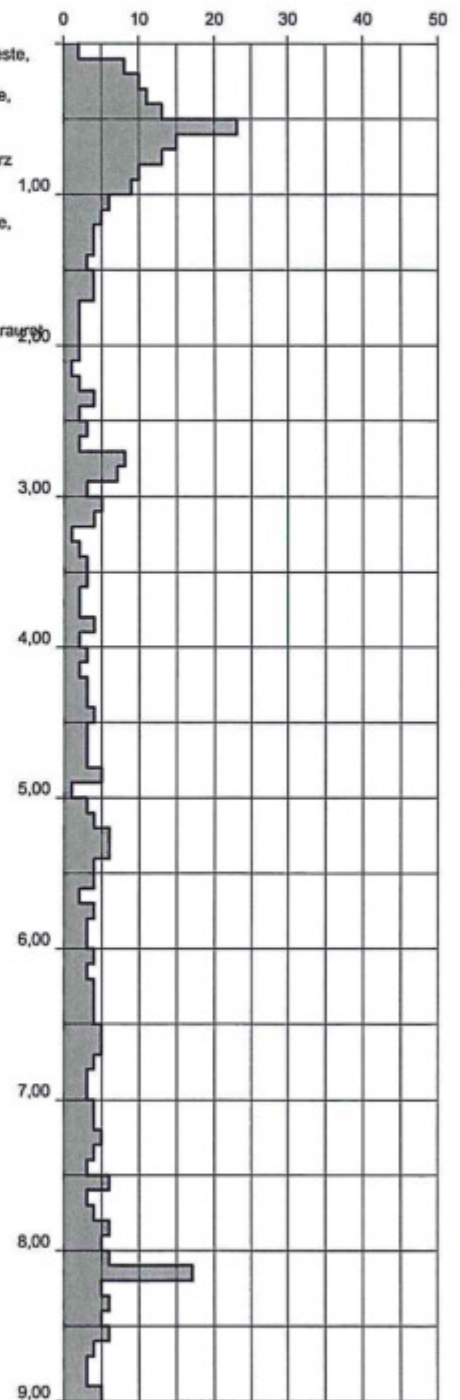


**GfV Gesellschaft für Vermögensverwaltung mbH**

Geplanter Forensik-Standort auf dem Gelände  
der ehemaligen Schachanlage und Kokerei Victoria 1/2 in Lünen

**RKS 44**

**DPM\* 44**

1x umgesetzt (2,30 Fm)  
fest ab 2,30 m



Ansatzhöhe: 56,58 /  
Endteufe: 2,50  
0 / 0

(Rechts- / Hochwert)

M 1:50 / 30.08.2018 / Herr Philipp / HE

15484A, 044p-  
Blatt 1 von 1, gedruckt am: 17.09.2018, 08:38:38 (GeoDIN)

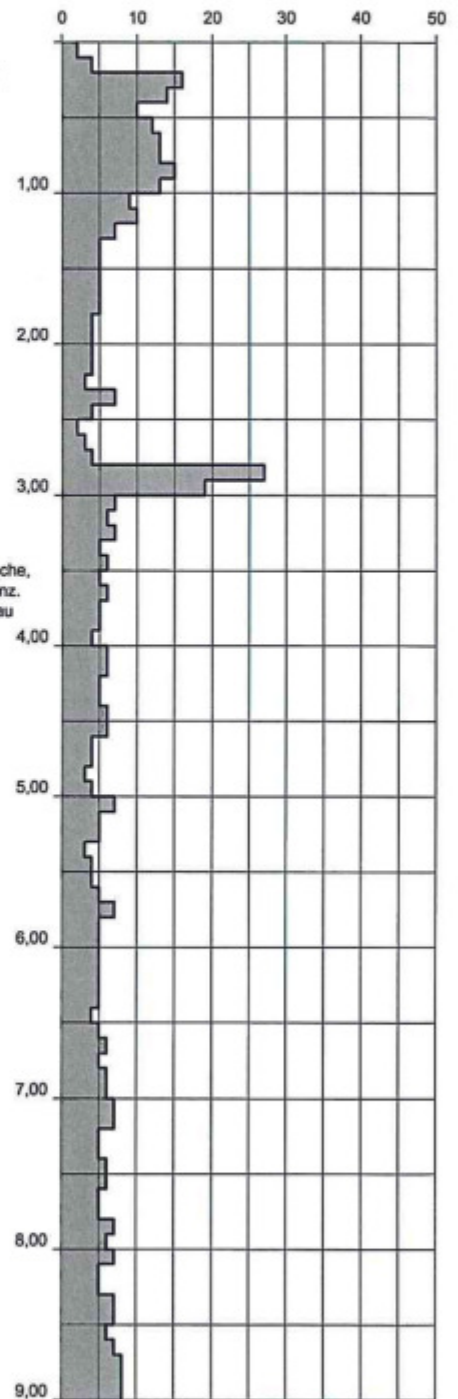
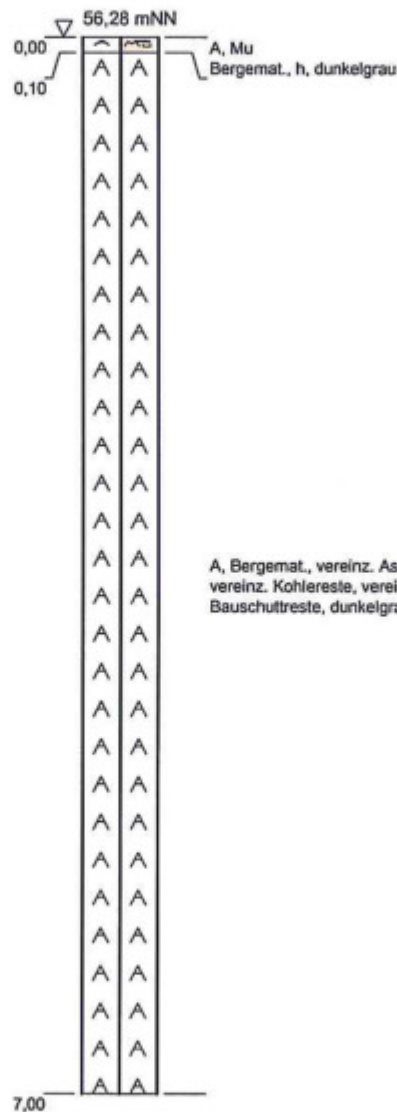

Layout: "AM\_Schicht\_Diagramm" P:02008...\_MS\_15484D\cad\Schicht\_Diagramm.GLO

**GfV Gesellschaft für Vermögensverwaltung mbH**

Geplanter Forensik-Standort auf dem Gelände der ehemaligen Schachtanlage und Kokerei Victoria 1/2 in Lünen

**RKS 45**

**DPM\* 45**



Ansatzhöhe: 56,28 /  
Endteufe: 7,00  
0 / 0

(Rechts- / Hochwert)

M 1:50 / 23.08.2018 / Herr Philipp / PLÄ

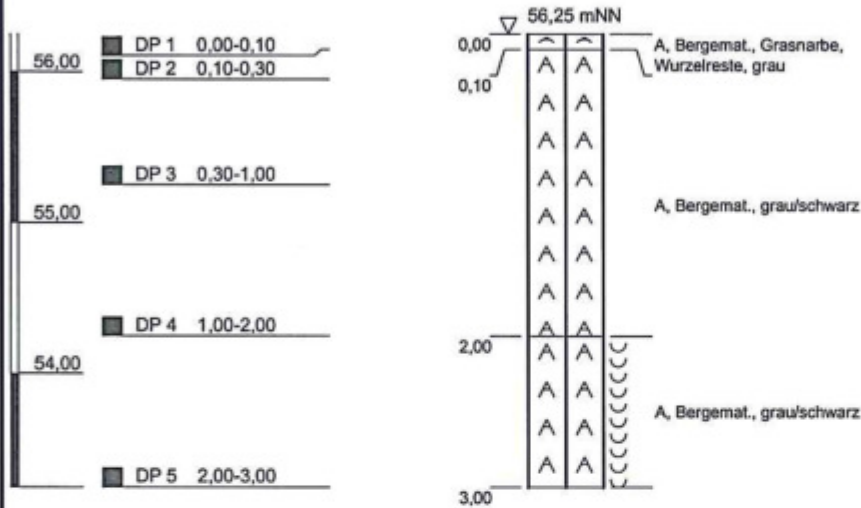
Layout: "A4\_Schicht\_Diagramm" P:10008 \_\A8\_15484D\caaf\Schicht\_Diagramm.GLO

15484A, 045p-  
Blatt 1 von 1, gedruckt am: 17.09.2018, 08:38:38 (GeoDIN)

**GfV Gesellschaft für Vermögensverwaltung mbH**

Geplanter Forensik-Standort auf dem Gelände  
der ehemaligen Schachanlage und Kokerei Victoria 1/2 in Lünen

**RKS 46**

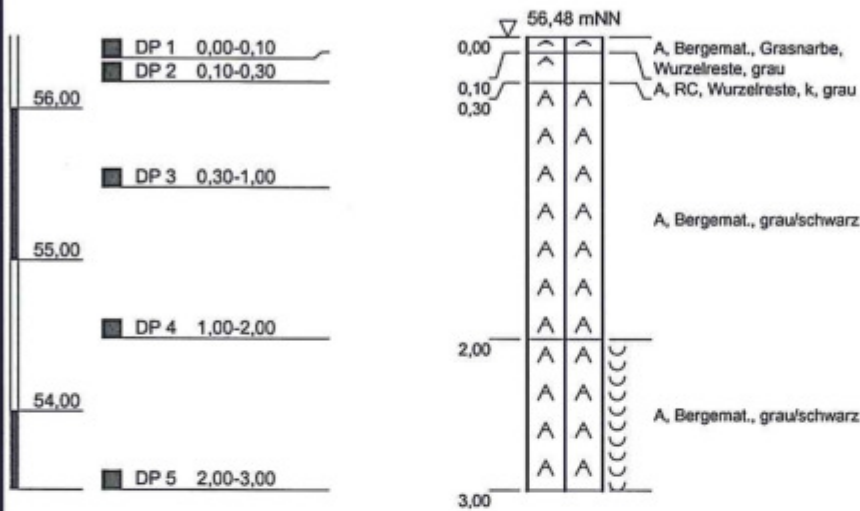


Layout: "A1\_Schicht\_Diagramm" P:0008...\_M8\_15484D\caof\Schicht\_Diagramm.GLO

**GfV Gesellschaft für Vermögensverwaltung mbH**

Geplanter Forensik-Standort auf dem Gelände  
der ehemaligen Schachthanlage und Kokerei Victoria 1/2 in Lünen

**RKS 47**



Layout: "A4\_Schicht\_Diagramm" P:12008...A8\_15484D\cad\Schicht\_Diagramm.GLO

15484A, 047d-  
Blatt 1 von 1, gedruckt am: 17.09.2018, 08:38:38 (GeoDIN)

Ansatzhöhe: 56,48 /  
Endteufe: 3,00  
0 / 0  
(Rechts- / Hochwert)

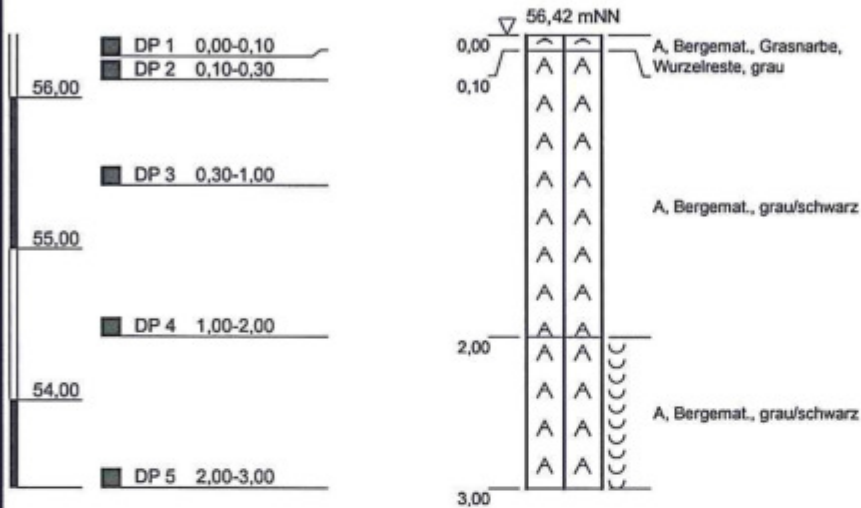
M 1:50 / 10.08.2018 / Herr Philipp / PLÄ



**GfV Gesellschaft für Vermögensverwaltung mbH**

Geplanter Forensik-Standort auf dem Gelände  
der ehemaligen Schachtanlage und Kokerei Victoria 1/2 in Lünen

**RKS 48**



Layout: "A4\_Schicht\_Diagramm" P:2008\_VA8\_15484DreadSchicht\_Diagramm.GLO

15484A, 048d-  
Blatt 1 von 1, gedruckt am: 17.09.2018, 08:38:38 (GeoDIN)

Ansatzhöhe: 56,42 /  
Endtiefe: 3,00  
0 / 0  
(Rechts- / Hochwert)  
M 1:50 / 10.08.2018 / Herr Philipp / PLÄ