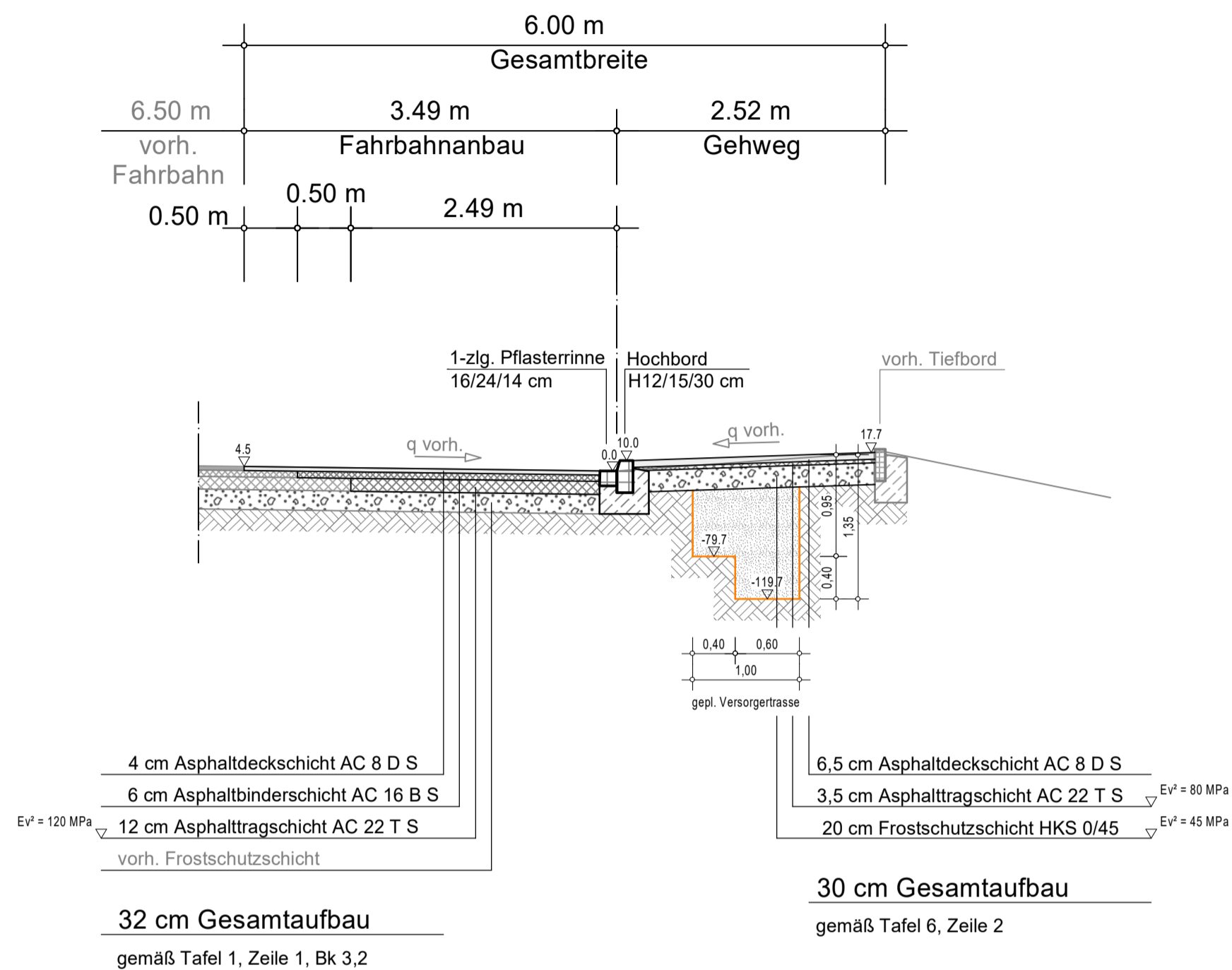
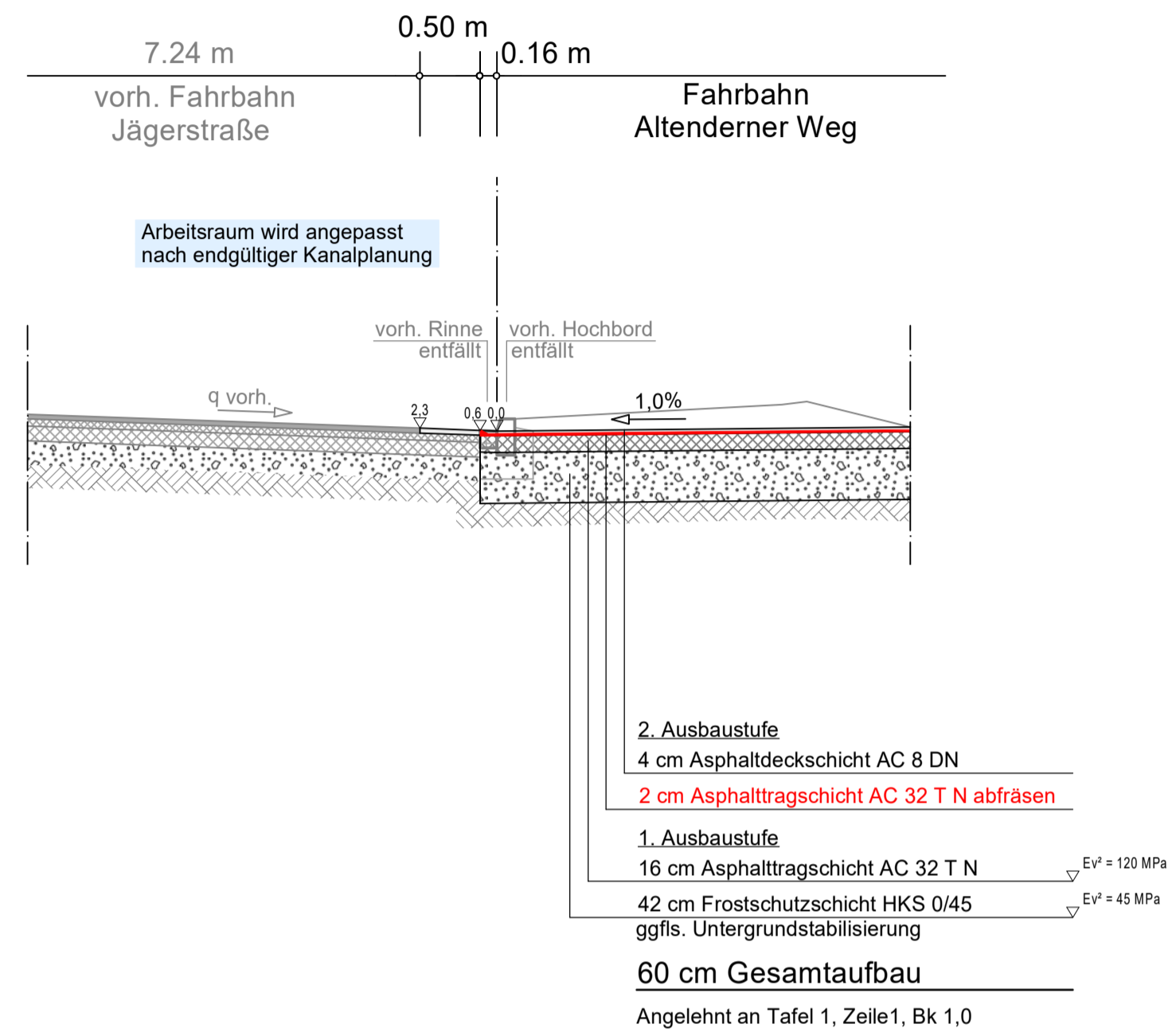


BP 169 Jägerstraße / Altenderner Weg in Lünen

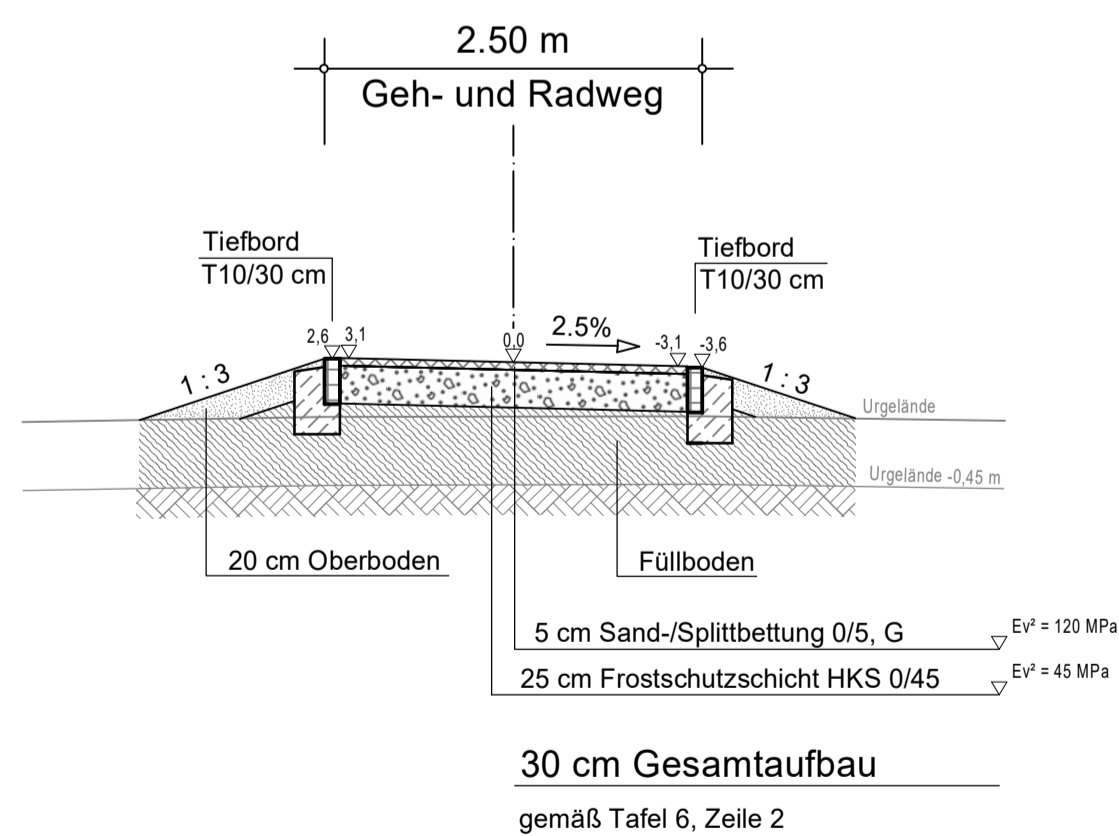
Regelquerschnitt 4



Regelquerschnitt 5



Regelquerschnitt 6



Gemäß VOB/B, §3 Abs. 3, sind alle Maße örtlich eigenverantwortlich zu prüfen. Unstimmigkeiten sind der Bauleitung und dem Planungsbüro unverzüglich mitzuteilen.

Vermessungstechnischer Grundplan mit Kataster und Topographie wurde vom Vermessungsamt Stadt Lünen, Willy-Brandt-Platz 5, 44532 Lünen zur Verfügung gestellt. Das Aufmass erfolgte vom Vermessungsbüro Eigemeier (Stand: 06.12.2013). Der Höhenbezug wird von diesem Büro angegeben.

Index: Änderung: Datum:

Auftraggeber: **Lünen an der Lippe**

Auftragnehmer: **duksa ingenieure**

Willy-Brandt-Platz 1 | T 02306 / 104-0 | E info@lunen.de
44532 Lünen | F 02306 / 104-1460 | I www.lunen.de

Iserlohrner Straße 27 | T 02303/903 101-0 | E info@duksa.de
59423 Unna | F 02303/903 101-90 | I www.duksa.de

Projekt:
BP 169 Jägerstraße / Altenderner Weg in Lünen

Planbezeichnung:
Regelquerschnitte 4 - 6

Ausführungsplanung

Maßstab 1 : 50 Entwurfsverfasser Unna, 09.09.2019

Datum 09.09.2019

Bearbeiter A. Blankenburg, C. Iwaniczuk

Plan-Nr. 2.3.2

Dateiname 2.3.2_1_090_RQ.pdf

Genehmigt: [Signature]

Genehmigt: [Signature]

Aufbau gemäß RStO 12