



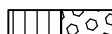




**Zeichenerklärung**

-  Fahrbahn, Asphaltdecke
-  komb. Geh- Radweg; alte Zechenbahn, Asphaltdecke
-  Gehweg/Radweg; Pflasterdecke
-  Bankett / Grün- / Trennstreifen
-  Taktile Elemente; Leitfeld/Aufmerksamkeitsfeld informativ
-  Bepflanzung; Bestand/Neu/entfällt +10 +3 ±0 Antrithöhen
-  Mast für Verkehrsschild

Projekt: Umgestaltung der Querungssituation  
 Zechenbahn über die Jägerstraße  
 über die Jägerstraße in Lüden  
**Variante 3 - Mittelinsel**

Maßstab Längen: 1:200	Planung: Bochum, 05.08.2019
gezeichnet: Schim.	Plan-Nr.: LP07
Blattgröße: A3	Anlage-Nr.: 1963



Westring 25  
44787 Bochum

Telefon 0234/9130-0  
 Fax 0234/9130-200  
 email info@ambrosiusblanke.de

INGENIEURBÜRO FÜR VERKEHRS- UND INFRASTRUKTURPLANUNG