







































## 1. Siedlungsraum

-  **a) Allgemeine Siedlungsbereiche (ASB)**
-  **b) ASB für zweckgebundene Nutzungen**
  -  ba) Ferieneinrichtungen und Freizeitanlagen
  -  bb) Bildungs- und Forschungseinrichtungen
  -  bc) Einrichtungen des Gesundheitswesens
  -  bd) Militärische Einrichtungen
  -  be) Zweckbindung gemäß textlichen Zielen
-  **c) Bereiche für gewerbliche und industrielle Nutzungen (GIB)**
  -  ca) Abfallbehandlungsanlagen
-  **d) GIB für flächenintensive Großvorhaben**
-  **e) GIB für zweckgebundene Nutzungen**
  -  ea) Übertägige Betriebsanlagen und -einrichtungen des Bergbaus
  -  ec) Kraftwerke und einschlägige Nebenbetriebe
  -  ed) Landesbedeutsame Hafenstandorte
  -  ee) Abfallbehandlungsanlagen
  -  ef) Zweckbindung gemäß textlichen Zielen
  -  eg) Regionale Kooperationsstandorte

## 2. Freiraum








-  **a) Allgemeine Freiraum- und Agrarbereiche**
-  **b) Waldbereiche**
-  **c) Oberflächengewässer**
  -  ca) Fließgewässer
- d) Freiraumfunktionen**
  -  da) Schutz der Natur
  - db) Schutz der Landschaft
    -  db-1) Schutz der Landschaft und landschaftsorientierte Erholung
    -  db-2) Schutz der Landschaft mit besonderer Bedeutung für Vogelarten des Offenlandes
  -  dc) Regionale Grünzüge
  -  dd) Grundwasser- und Gewässerschutz
  -  de) Überschwemmungsbereiche

## e) Freiraumbereiche für zweckgebundene Nutzungen







-  ea) Aufschüttungen und Ablagerungen
  -  ea-1) Abfalldeponien
    -  ea-1-1) Abfallbehandlungsanlagen
- eb) Sicherung und Abbau oberflächennaher Bodenschätze
  -  eb-1) Sicherung und Abbau oberflächennaher Bodenschätze (mit Eignungswirkung)
  -  eb-2) Sicherung und Abbau oberflächennaher Bodenschätze (ohne Eignungswirkung)
- ec) sonstige Zweckbindungen
  -  ec-1) Abwasserbehandlungs- und -reinigungsanlagen
  -  ec-2) Ruhehäfen
  -  ec-3) Solaranlagen/Freiflächenphotovoltaik
  -  ec-4) Freizeiteinrichtungen
  -  ec-5) Militärische Einrichtungen
  -  ec-6) Zweckbindung gemäß textlichen Zielen

## 3. Verkehrsinfrastruktur



### a) Straßen unter Angabe der Anschlussstelle

- aa) Straßen für den vorwiegend großräumigen Verkehr
  -  aa-1) Bestand, Bedarfsplanmaßnahmen
  -  aa-2) Bedarfsplanmaßnahmen ohne räumliche Festlegung
- ab) Straßen für den vorwiegend überregionalen und regionalen Verkehr
  -  ab-1) Bestand, Bedarfsplanmaßnahmen
  -  ab-2) Bedarfsplanmaßnahmen ohne räumliche Festlegung
- ac) sonstige regionalplanerisch bedeutsame Straßen (Bestand und Planung)
  -  ac) sonstige regionalplanerisch bedeutsame Straßen (Bestand und Planung)
- ad) Radschnellverbindungen des Landes
  -  ad-1) Bestand und Planmaßnahmen
  -  ad-2) Planmaßnahmen ohne räumliche Festlegung





### b) Schienenwege unter Angabe der Haltepunkte und Betriebsflächen

- ba) Schienenwege für den Hochgeschwindigkeitsverkehr und sonstigen großräumigen Verkehr
  -  ba-1) Bestand, Bedarfsplanmaßnahmen
  -  ba-2) Bedarfsplanmaßnahmen ohne räumliche Festlegung
- bb) Schienenwege für den regionalen und überregionalen Verkehr
  -  bb-1) Bestand, Bedarfsplanmaßnahmen
  -  bb-2) Bedarfsplanmaßnahmen ohne räumliche Festlegung
- bc) Sonstige regionalplanerisch bedeutsame Schienenwege (Bestand und Planung)
  -  bc) Sonstige regionalplanerisch bedeutsame Schienenwege (Bestand und Planung)
- bd) Bahnbetriebsflächen
  -  bd) Bahnbetriebsflächen




### c) Wasserstraßen unter Angabe der Güterumschlagshäfen

-  **d) Flugplätze**
  -  da) Flughäfen/Flugplätze für den zivilen Luftverkehr

### e) Lärmschutzbereich gemäß Fluglärmschutzverordnungen

-  ea) Tagschutzzone 1
-  eb) Tagschutzzone 2
-  ec) Nachtschutzzone
-  **f) Erweiterte Lärmschutzzone**

### Informelle Grenzsignaturen

-  a) Planungsregion Metropole Ruhr
-  b) Kreisgrenzen
-  c) Gemeindegrenzen

# Legende

## Zeichnerische Festlegungen des Regionalplans Ruhr