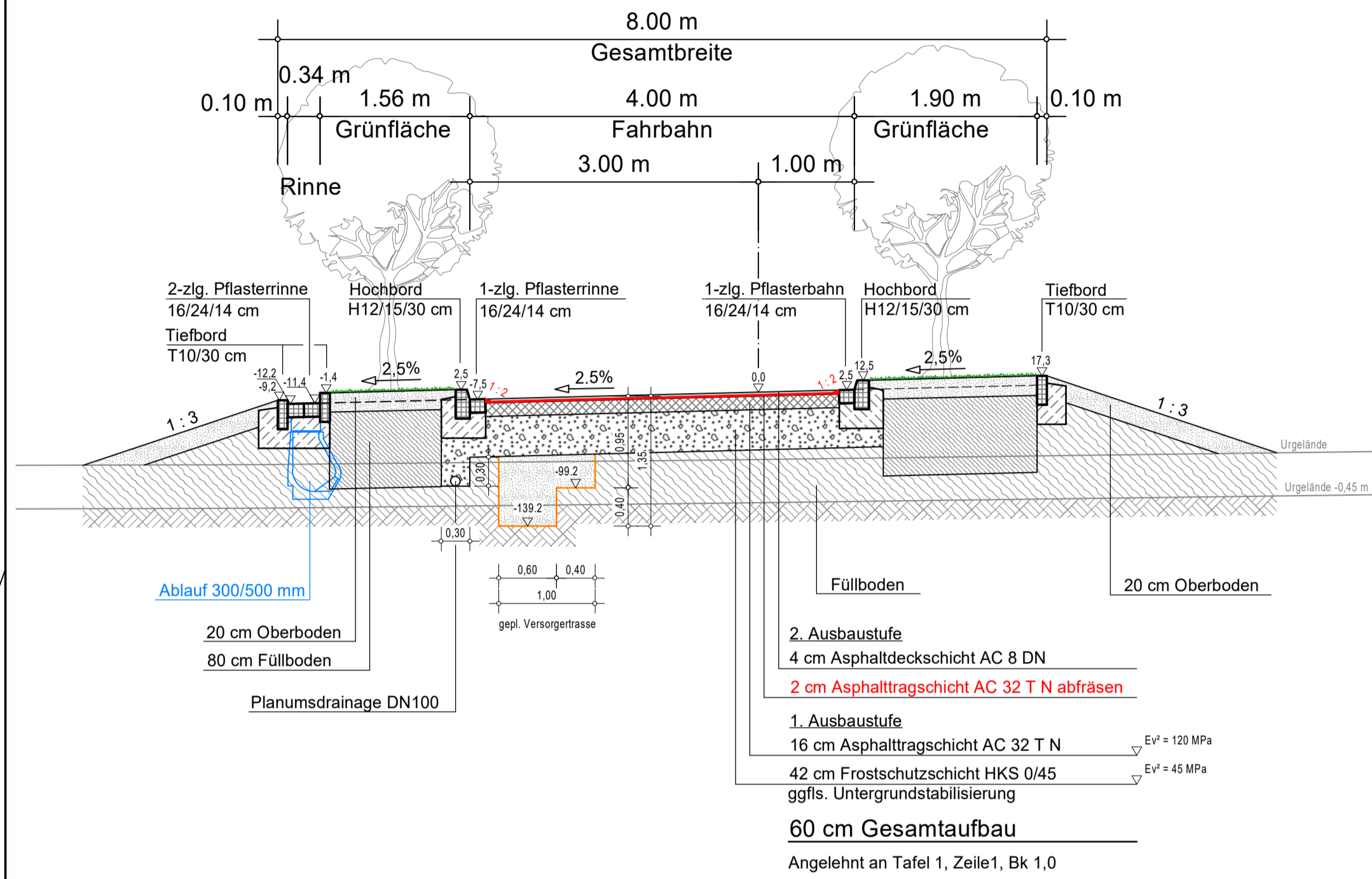
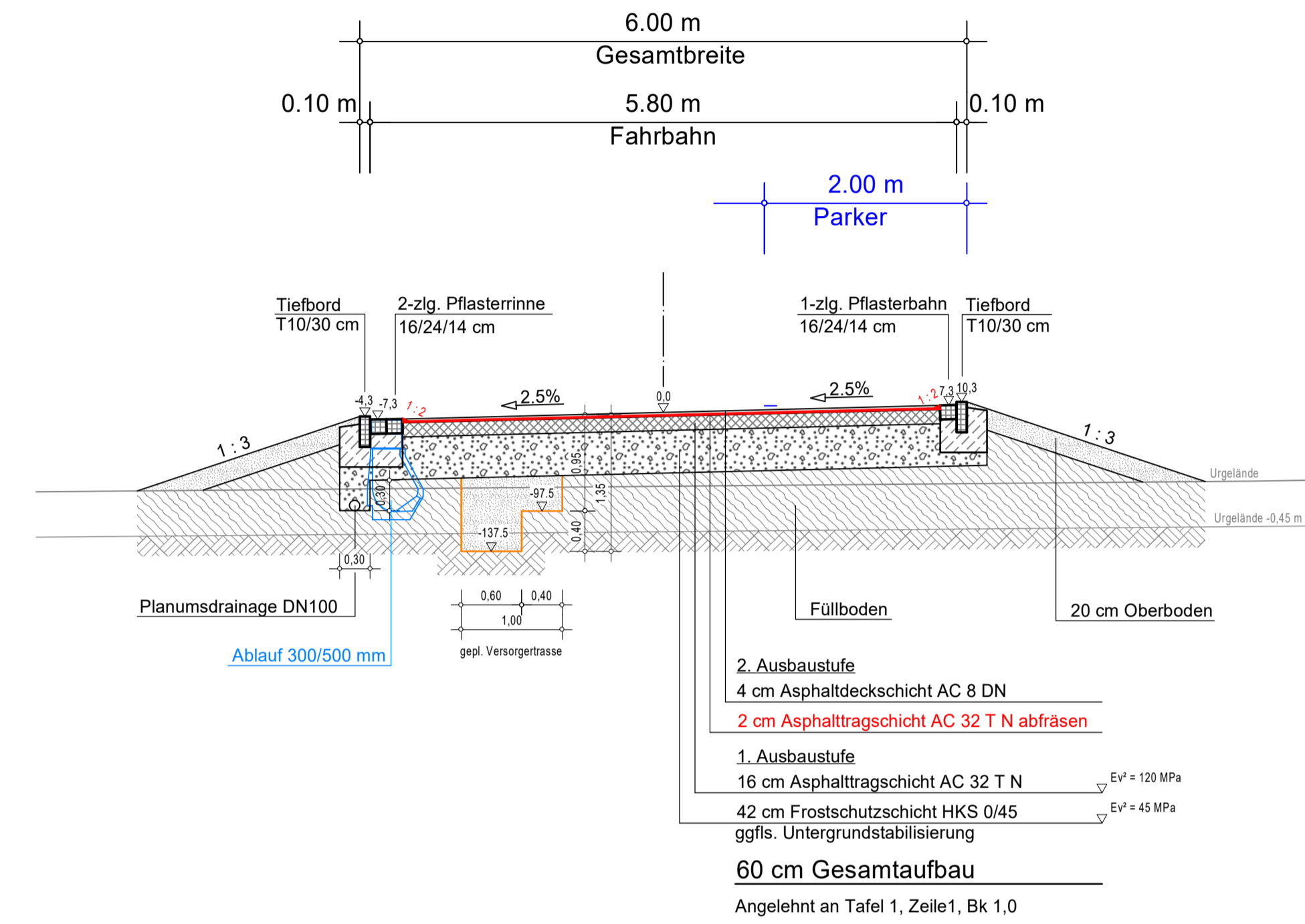


BP 169 Jägerstraße / Altenderner Weg in Lünen

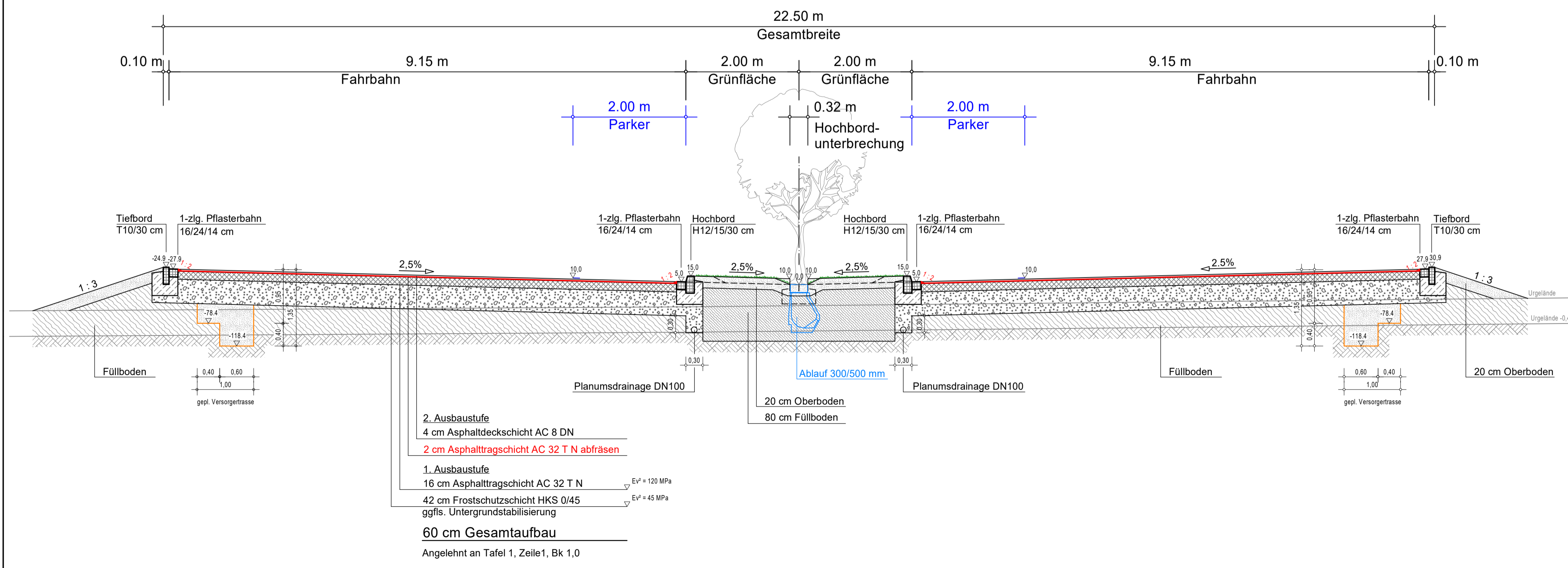
Regelquerschnitt 1



Regelquerschnitt 2



Regelquerschnitt 3



Gemäß VOB/B, §3 Abs. 3, sind alle Maße örtlich eigenverantwortlich zu prüfen. Unstimmigkeiten sind der Bauleitung und dem Planungsbüro unverzüglich mitzuteilen.

Vermessungstechnischer Grundplan mit Kataster und Topographie wurde vom Vermessungsamtsamt Lünen, Willy-Brandt-Platz 5, 44532 Lünen zur Verfügung gestellt. Das Aufmass erfolgte vom Vermessungsbüro Eigemeier (Stand: 06.12.2013). Der Höhenbezug wird von diesem Büro angegeben.

Index: Änderung: Datum:

Auftraggeber: **Lünen an der Lippe**
Willy-Brandt-Platz 1 | T 02306 / 104-0 | E info@lunen.de | 44532 Lünen | F 02306 / 104-1460 | www.lunen.de

Auftragnehmer: **duksa ingenieure**
Isenheimer Straße 27 | T 02303903 101-0 | E info@duksa.de | 59423 Unna | F 02303903 101-90 | www.duksa.de

Projekt: **BP 169 Jägerstraße / Altenderner Weg in Lünen**

Planbezeichnung: **Regelquerschnitte 1 - 3**

Ausführungsplanung

Maßstab: 1 : 50
Entwurfsverfasser: Unna, 09.09.2019

Datum: 09.09.2019
Bearbeiter: A. Blankenburg, C. Iwaniczuk
Plan-Nr.: 2.3.1
Dateiname: 2.3.1_1_0900_RQ.pdf
Genehmigt:

Entwurfsverfasser: *[Signature]*
Dipl.-Ing. Andrea Blankenburg
Duksa Ingenieure
Genehmigt:

Aufbau gemäß RStO 12